

АДМИНИСТРАЦИЯ ПЕТРОВСКОГО РАЙОНА
ТАМБОВСКОЙ ОБЛАСТИ

ПОСТАНОВЛЕНИЕ

03.05.2018

с. Петровское

№ 283

Об определении на территории Петровского района границ прилегающих территорий к организациям и (или) объектам территорий, на которых не допускается розничная продажа алкогольной продукции

В соответствии со ст. 16 Федерального закона от 22.11.1995 № 171-ФЗ «О государственном регулировании производства и оборота этилового спирта, алкогольной и спиртосодержащей продукции и об ограничении потребления (распития) алкогольной продукции», постановлением Правительства Российской Федерации от 27.12.2012 № 1425 «Об определении органами государственной власти субъектов Российской Федерации мест массового скопления граждан и мест нахождения источников повышенной опасности, в которых не допускается розничная продажа алкогольной продукции, а также определении органами местного самоуправления границ прилегающих к некоторым организациям и объектам территорий, на которых не допускается розничная продажа алкогольной продукции», администрация Петровского района ПОСТАНОВЛЯЕТ:

1. Довести до сведения населения, хозяйствующих субъектов всех форм собственности, что на территории Петровского района расположены организации и (или) объекты, на прилегающих территориях к которым не допускается розничная продажа алкогольной продукции, согласно приложению № 1 (далее – Перечень).

2. Территория, прилегающая к организациям и (или) объектам, указанным в Перечне (далее - прилегающая территория), включает обособленную территорию (при наличии таковой), а также территорию, определяемую с учетом конкретных особенностей местности и застройки, примыкающую к границам обособленной территории либо непосредственно к зданию (строению, сооружению), в котором расположены организации и (или) объекты, указанные в Перечне (далее - дополнительная территория).

Обособленной территорией является территория, границы которой обозначены ограждением (объектами искусственного происхождения), прилегающая к зданию (строению, сооружению), в котором расположены организации и (или) объекты, указанные в Перечне.

Дополнительная территория определяется:

при наличии обособленной территории - от входа для посетителей на обособленную территорию до входа для посетителей в стационарный торговый объект;

при отсутствии обособленной территории - от входа для посетителей в здание (строение, сооружение), в котором расположены организации и (или) объекты, указанные в Перечне, до входа для посетителей в стационарный торговый объект.

3. Установить способ расчета расстояния от организаций и (или) объектов, указанных в настоящем постановлении, до границ прилегающих территорий:

по прямой линии от входа для посетителей в здание (строение, сооружение), в котором расположены организации и (или) объекты, указанные в постановлении, до входа для посетителей в стационарный торговый объект.

4. Определить границы прилегающих территорий к организациям и (или) объектам территорий, на которых не допускается розничная продажа алкогольной продукции (далее – границы прилегающих территорий):

- путем определения расстояния не менее 50 метров по прямой линии от входа для посетителей в здание (строение, сооружение), в котором расположены организации и (или) объекты, указанные в постановлении, до входа для посетителей в стационарный торговый объект, с приложением схем границ прилегающих территорий для каждой организации и (или) объекта, указанных в Перечне, согласно Приложению № 2.

5. К местам массового скопления граждан, в которых не допускается розничная продажа алкогольной продукции на территории Петровского района (далее – место массового скопления) в соответствии с постановлением администрации Тамбовской области от 15.03.2013 № 244 «Об определении мест массового скопления граждан и мест нахождения источников повышенной опасности, в которых не допускается розничная продажа алкогольной продукции на территории Тамбовской области» относятся места, отведенные для проведения публичных мероприятий в соответствии с перечнем, утвержденным постановлением администрации области от 10.12.2012 № 1544 «Об утверждении перечня единых специально отведенных или приспособленных для коллективного обсуждения общественно значимых вопросов и выражения общественных настроений, а также для массового присутствия граждан для публичного выражения общественного мнения по поводу актуальных проблем преимущественно общественно-политического характера мест», в случае заявленной численности не менее 100 человек.

Определить границы прилегающей территории к местам массового скопления граждан, в которых не допускается розничная продажа алкогольной продукции, с использованием способа определения расстояния, установленного п.3 настоящего постановления, в соответствии с прилагаемой схемой согласно Приложению № 3.

Минимальное расстояние от стационарных торговых объектов, осуществляющих розничную продажу алкогольной продукции на территории Петровского района до мест массового скопления граждан должно составлять не менее 50 метров.

Период времени, в течение которого не допускается розничная продажа алкогольной продукции при проведении мероприятий в местах массового

скопления граждан, соответствует периоду времени, определенному для проведения публичного мероприятия.

6. Разместить настоящее постановление на официальном Интернет портале правовой информации www.top68.ru.

7. Контроль за выполнением настоящего постановления возложить на заместителя главы администрации района М.В.Фролову.

Глава Петровского
района

С.Н.Ефанов

Приложение № 1
к постановлению администрации
Петровского района
от «03» мая 2018 № 283

Перечень
расположенных на территории Петровского района организаций и (или)
объектов, на прилегающих территориях к которым не допускается
розничная продажа алкогольной продукции

на территории Волчковского сельсовета

№ п/п	Наименование организации и (или) объекта	Адрес фактического места нахождения организации и (или) объекта, на прилегающей территории к которым не допускается розничная продажа алкогольной продукции
1.	Филиал МБУ ДО «Петровская ДШИ» в с.Волчки	с.Волчки ул.Советская д.17
2.	МБОУ Волчковская СОШ	с.Волчки ул.Советская д.29
3.	Волчковский филиал ТОГБУЗ «Петровская ЦРБ»	с.Волчки ул.Советская д.36
4	Знаменский ФАП	с.Знаменка ул.Советская д.37
5.	Барановский ФАП	д.Барановка ул.Полевая,д.1

на территории Кочетовского сельсовета

№ п/п	Наименование организации и (или) объекта	Адрес фактического места нахождения организации и (или) объекта, на прилегающей территории к которым не допускается розничная продажа алкогольной продукции
1.	Филиал МБОУ Избердеевская СОШ в с.Кочетовка	с. Кочетовка, ул. Мира, 48
2.	Филиал МБДОУ Петровский детский сад в с.Кочетовка	с. Кочетовка, ул. Мира, 48
3.	Кочетовский ФАП	с. Кочетовка , ул. Мира, 124
4.	Спортивная площадка	с. Кочетовка, ул.Мира, 45
5	Железнодорожный вокзал ст.Песковатка	пос. ж/д станции Песковатка ул.Станционная д.15

на территории Красиловского сельсовета

№ п/п	Наименование организации и (или) объекта	Адрес фактического места нахождения организации и (или) объекта, на прилегающей территории к которым не допускается розничная продажа алкогольной продукции
1.	Филиал МБОУ Избердеевская СОШ в с. Красиловка	с. Красиловка, ул. Молодежная, 14
2.	Тынковский ФАП	с.Тынково ул.Центральная,7
3.	Красиловский ФАП	с. Красиловка, ул. Молодежная, 14
4.	Спортивная площадка	с. Красиловка, ул. Молодежная. 14

на территории Крутового сельсовета

№ п/п	Наименование организации и (или) объекта	Адрес фактического места нахождения организации и (или) объекта, на прилегающей территории к которым не допускается розничная продажа алкогольной продукции
1.	Филиал МБОУ «Избердеевская НШДС» в с.Крутое	с. Крутое ул. Пионерская, 17 «а»
2	Филиал МБОУ Избердеевская СОШ в с.Крутое	с. Крутое, ул. Пионерская, 23
3	Песковатский ФАП	с. Песковатка, Набережная, 95
4	Крутовский ФАП	с. Крутое, ул. Пионерская, 17а
5	Спортивные площадки	с. Крутое, ул. Пионерская, 23

на территории Первомайского сельсовета

№ п/п	Наименование организации и (или) объекта	Адрес фактического места нахождения организации и (или) объекта, на прилегающей территории к которым не допускается розничная продажа алкогольной продукции
1.	Филиал МБОУ Волчковская СОШ в с.Федоровка	с.Федоровка, ул.Советская, 30,
2.	Федоровский ФАП	с.Федоровка, ул.Советская, 30
3.	Найденовский ФАП	с.Найденовка, ул.Школьная, 1
4.	Тютчевский ФАП	пос.Красный ул.Центральная, д.18а

на территории Петровского сельсовета

№ п/п	Наименование организации и (или) объекта	Адрес фактического места нахождения организации и (или) объекта, на прилегающей территории к которым не допускается розничная продажа алкогольной продукции
1.	МБОУ «Избердеевская НШДС»	с.Петровское, ул.Первомайская, 1б
2.	МБОУ Избердеевская СОШ	с.Петровское, ул.Пионерская, 51
3.	Филиал МБОУ «Избердеевская НШДС» в с.Петровском	с.Петровское, ул.Моторина, 14
4.	Филиал Избердеевской СОШ в с.Дубовом	с.Дубовое, ул.Школьная, 20
5.	Филиал МБОУ «Избердеевская НШДС» в с.Сестренка	с.Сестренка, ул.Центральная, д.23
6.	МБОУ ДО ДДЦФКИС	с.Дубовое, ул.Центральная, 11а
7.	МБУ ДО «Петровская ДШИ»	с.Петровское ул.Интернациональная, 43
8.	МБДОУ Петровский детский сад	с.Петровское, ул.Гагарина, 11
9.	МБДОУ Дубовский детский сад	с.Дубовое, ул.Центральная, 7а
10.	ТОГБУЗ «Петровская ЦРБ»	с.Петровское, ул.Мира, 46а
11.	Дубовский ФАП	с.Дубовое, ул.Парковая, 14
12.	Покровский ФАП	с.Покровское, ул.Советская, 101
13.	Новоситовский ФАП	с.Новоситовка, ул.Садовая, д.55
14.	Малосамовецкий ФАП	с.Малый Самовец, ул.Школьная, д.24
15.	Сестренский ФАП	с.Сестренка, ул.Центральная, д.41а
16.	Стадион	с.Новоситовка, ул.Садовая, д.3
17.	Железнодорожный вокзал ст.Избердей	с.Петровское ул.Кооперативная
18.	Железнодорожный вокзал ст.Сестренка	с.Сестренка ул.Станционная, д.8

на территории Плавицкого сельсовета

№ п/п	Наименование организации и (или) объекта	Адрес фактического места нахождения организации и (или) объекта, на
-------	--	---

		прилегающей территории к которым не допускается розничная продажа алкогольной продукции
1.	Филиал МБОУ Избердеевская СОШ в с.Свинино	с. Свинино ,ул.Советская д.29 а
2.	Плавицкий ФАП	с.Свинино, ул. Молодежная, д.9

на территории Покрово-Чичеринского сельсовета

№ п/п	Наименование организации и (или) объекта	Адрес фактического места нахождения организации и (или) объекта, на прилегающей территории к которым не допускается розничная продажа алкогольной продукции
1.	Филиал МБОУ Избердеевская СОШ в с.Покрово-Чичерино	с. Покрово-Чичерино, ул.Кооперативная, д.20
2.	Покрово-Чичеринский ФАП	с.Покрово-Чичерино, ул. Кооперативная, 74
3.	Чегловский ФАП	д.Чибизовка, ул.Молодежная, д.1
4.	Спортивный комплекс	с. Покрово-Чичерино, ул.Кооперативная, 20
5.	Плоскостное спортивное сооружение	с. Покрово-Чичерино, ул.Кооперативная, 20
6.	Плоскостное спортивное сооружение	д.Чибизовка, ул.Садовая, 10

на территории Рахманинского сельсовета

№ п/п	Наименование организации и (или) объекта	Адрес фактического места нахождения организации и (или) объекта, на прилегающей территории к которым не допускается розничная продажа алкогольной продукции
1.	Филиал МБОУ Волчковская СОШ в с. Рахманино	с. Рахманино, ул. Школьная, 1а
2.	Филиал МБОУ «Избердеевская НШДС» в с.Песчаное	с. Песчаное, ул. Центральная, 1а
3.	Рахманинский ФАП	с. Рахманино, ул. Школьная, 32а
4.	Песчанский ФАП	с. Песчаное, ул. Центральная, 1а
5.	Спортивное сооружение	с. Рахманино, ул. Школьная, 28а

на территории Успеновского сельсовета

№ п/п	Наименование организации и (или) объекта	Адрес фактического места нахождения организации и (или) объекта, на прилегающей территории к которым не допускается розничная продажа алкогольной продукции
1.	Филиал МБОУ «Избердеевской НШДС» в с.Успеновка	с.Успеновка, ул. Молодёжная д.13
2.	Филиал МБОУ Избердеевской СОШ в с.Новое Гаритово	с.Новое Гаритово, ул.Школьная д.12
3.	Успеновский ФАП	с.Успеновка, ул. Молодёжная д.11
4.	Нарышкинский ФАП	д.Нарышкино, ул. Центральная д.69

на территории Шехманского сельсовета

№ п/п	Наименование организации и (или) объекта	Адрес фактического места нахождения организации и (или) объекта, на прилегающей территории к которым не допускается розничная продажа алкогольной продукции
1.	Шехманский филиал ТОГБУЗ «Петровская ЦРБ»	с.Шехмань, ул.Советская
2.	Больше - Избердеевский ФАП	с.Большой Избердей, ул.Советская, д.70
3.	Филиал МБОУ Волчковская СОШ в с.Шехмань	с.Шехмань, ул.Ленинская, д.26
4.	Филиал МБДОУ Петровский детский сад в с.Шехмань	с.Шехмань, ул.Ленинская, д.26

на территории Яблоновецкого сельсовета

№ п/п	Наименование организации и (или) объекта	Адрес фактического места нахождения организации и (или) объекта, на прилегающей территории к которым не допускается розничная продажа алкогольной продукции
1.	Филиал МБОУ Волчковская СОШ в с.Яблоновец	с.Яблоновец ул.Советская, д.30
2.	Яблоновецкий ФАП	с.Яблоновец, ул.Советская, д.78
3.	Хренновский ФАП	с.Хренное, ул.Колхозная, д.7

Схема границ прилегающих территорий
к организациям и (или) объектам территорий,
на которых не допускается розничная продажа алкогольной продукции

ПТ - прилегающая территория
ОТ - обособленная территория
ДТ - дополнительная территория
ПТ=ОТ+ДТ

на территории Волчковского сельсовета

Схема границ прилегающей территории
к филиалу МБУ ДО «Петровская ДШИ» в с.Волчки

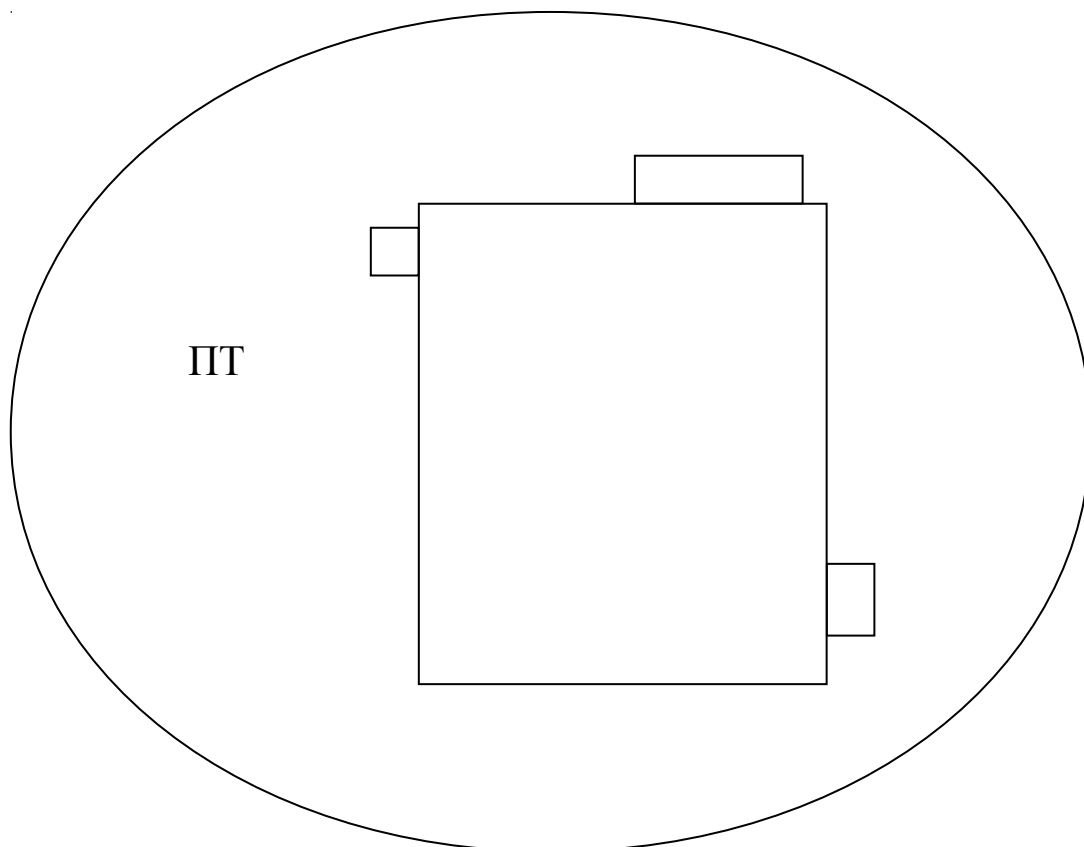


Схема границ прилегающей территории
к МБОУ Волчковская СОШ

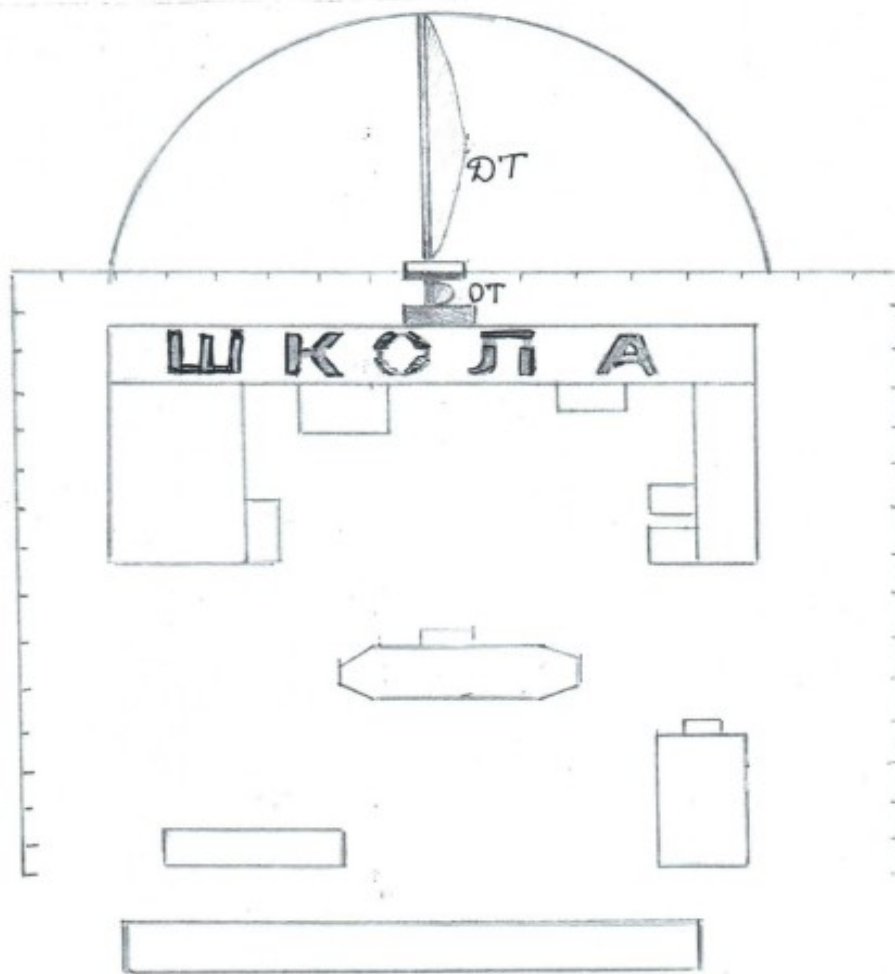


Схема границ прилегающей территории
к Волчковскому филиалу ТОГБУЗ «Петровская ЦРБ»

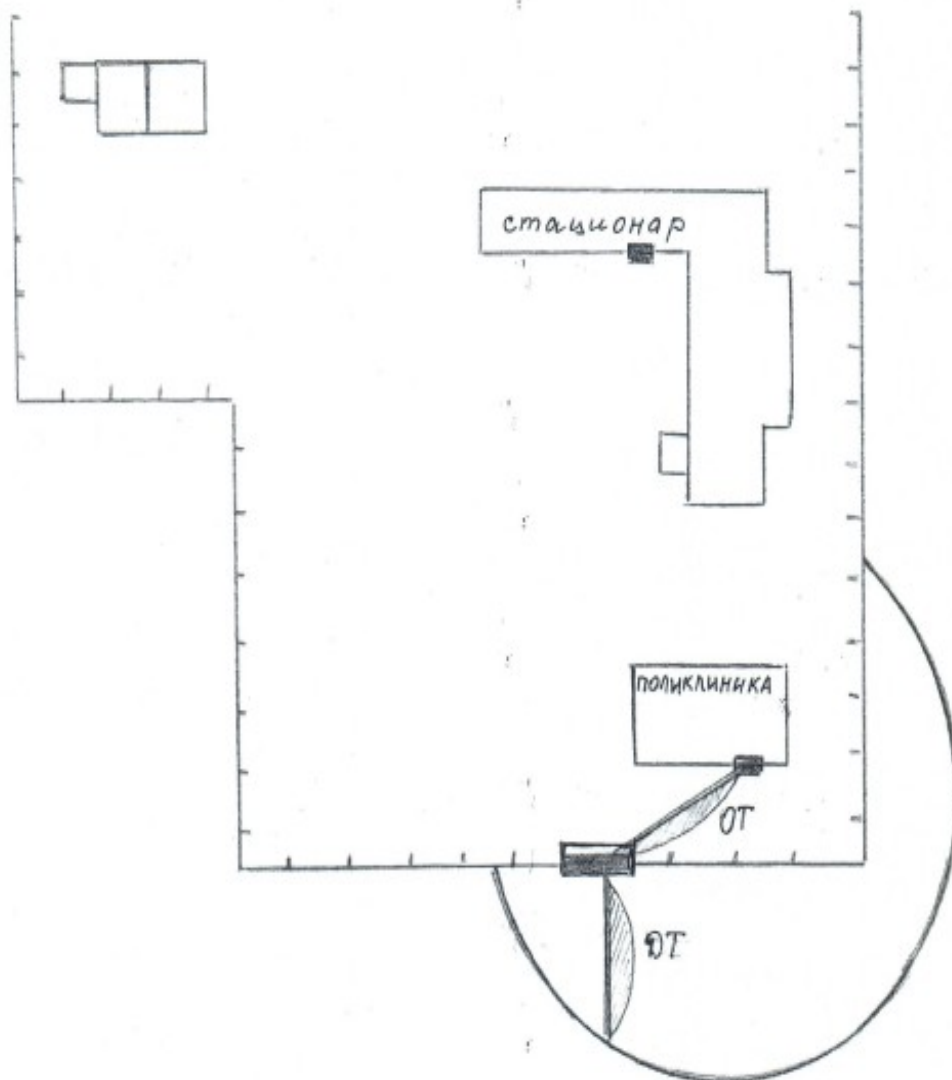


Схема границ прилегающей территории к Знаменскому ФАП

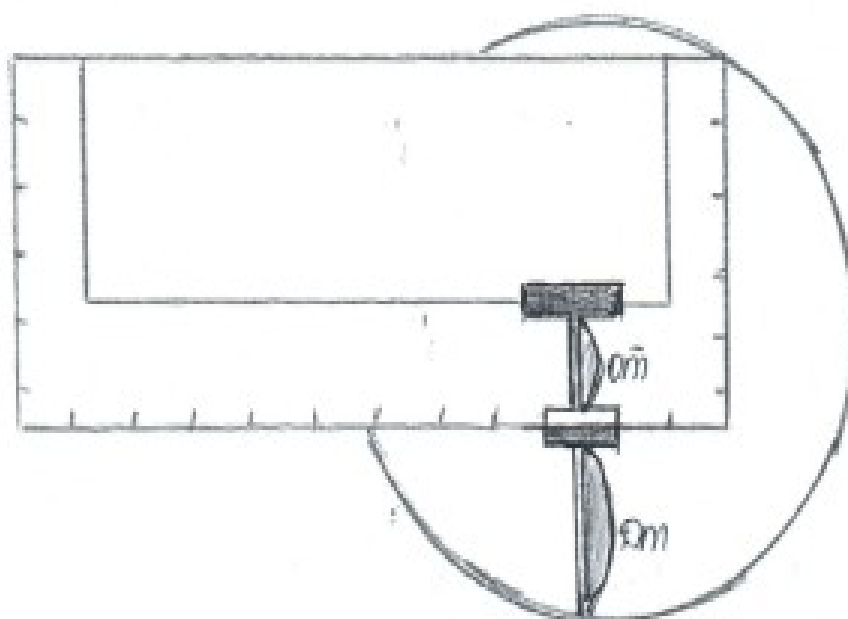
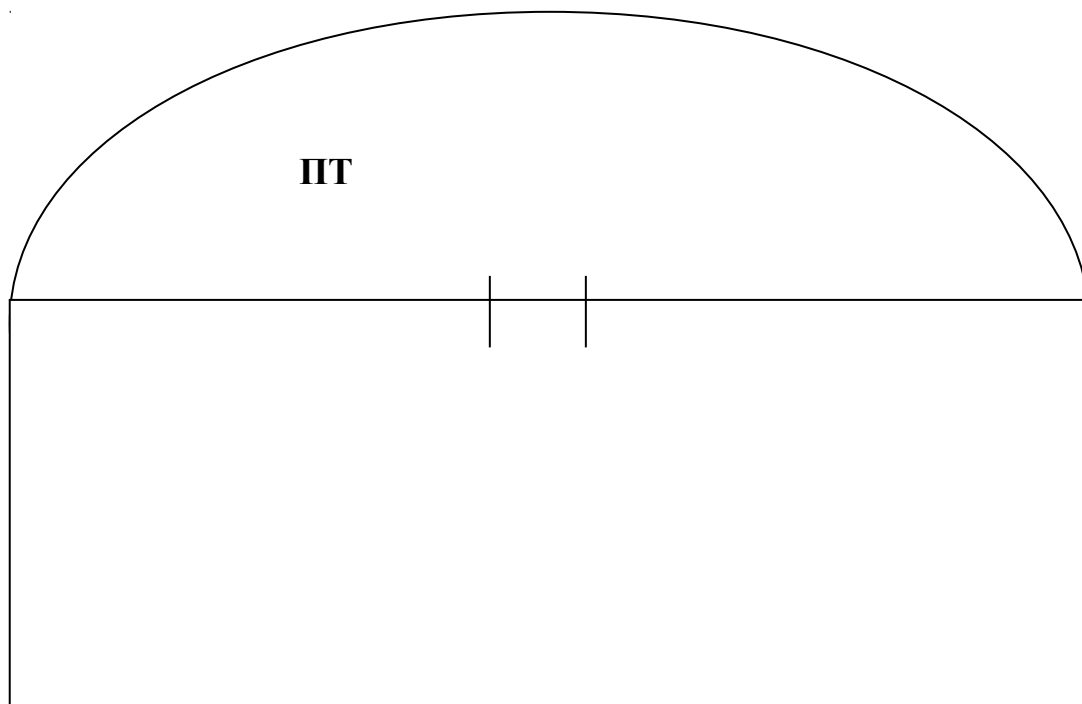


Схема границ прилегающей территории к Барановкому ФАП



на территории Кочетовского сельсовета

Схема границ прилегающей территории
к филиалу МБОУ Избердеевская СОШ в с.Кочетовка

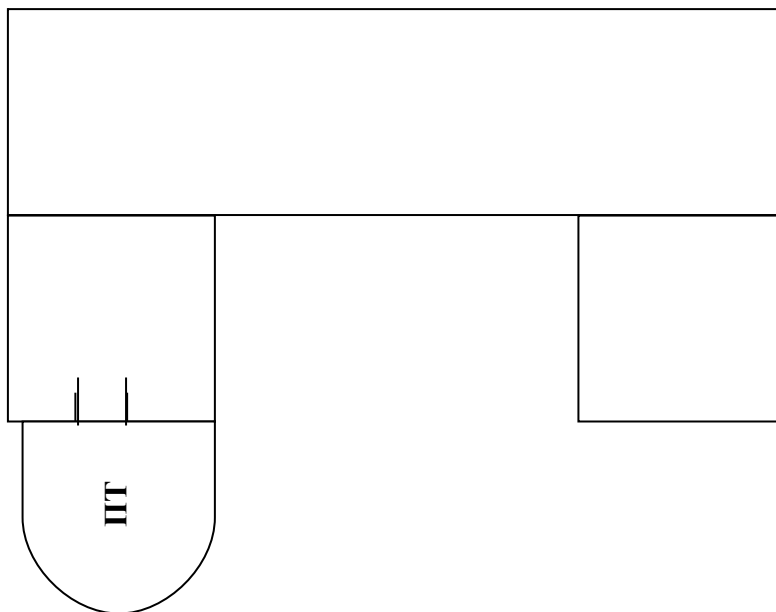


Схема границ прилегающей территории

к филиалу МБДОУ Петровский детский сад в с.Кочетовка

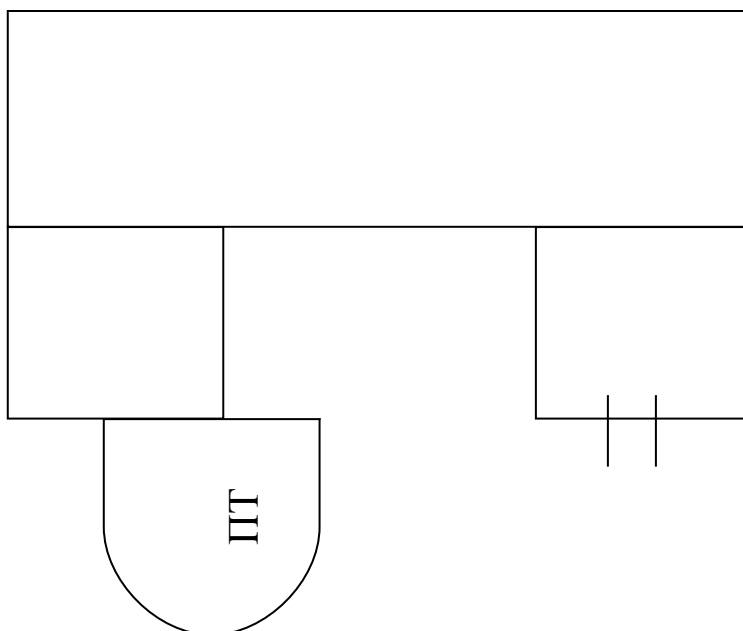


Схема границ прилегающей территории
к Кочетовскому ФАП

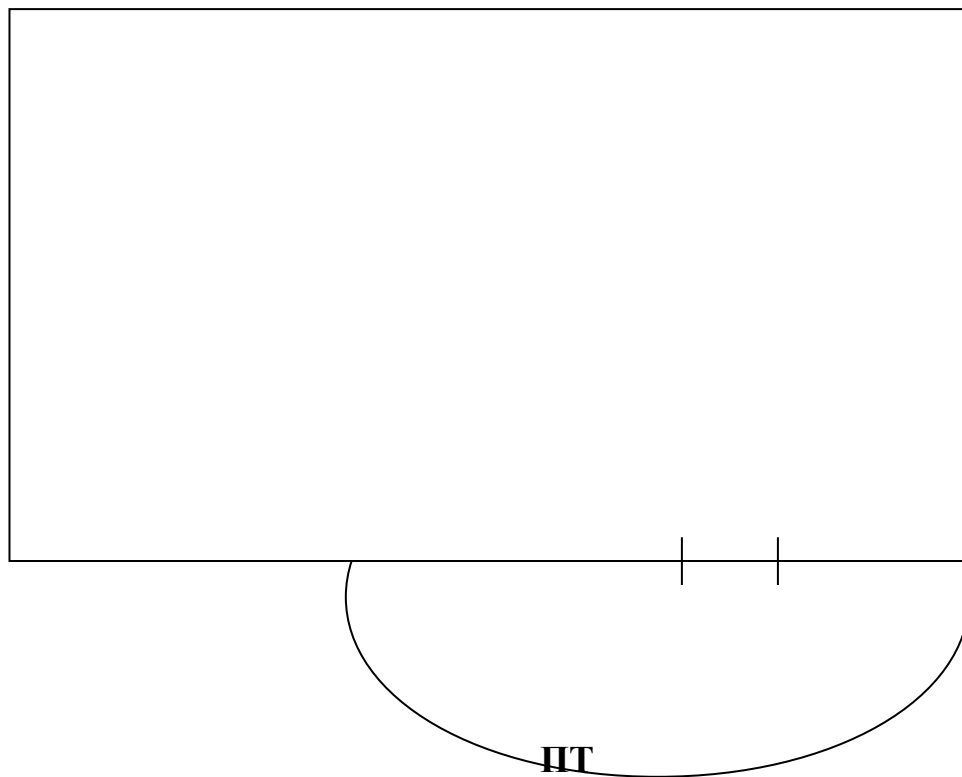


Схема границ прилегающей территории
спортивной площадке в с.Кочетовка

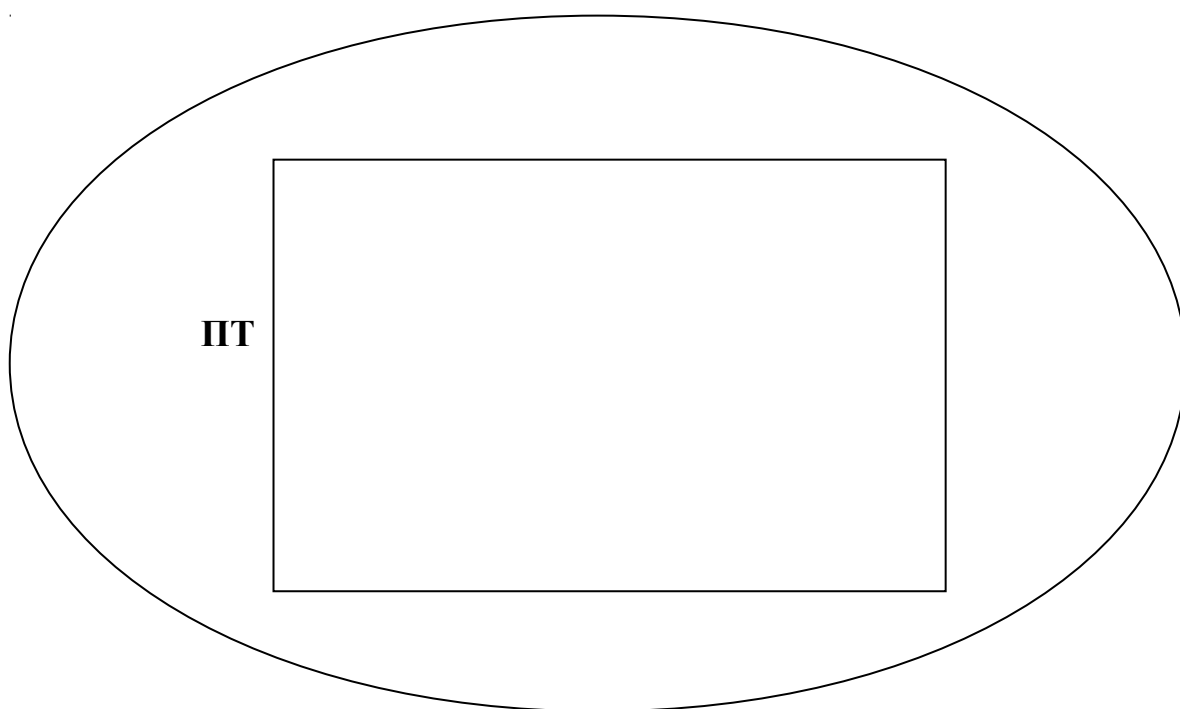
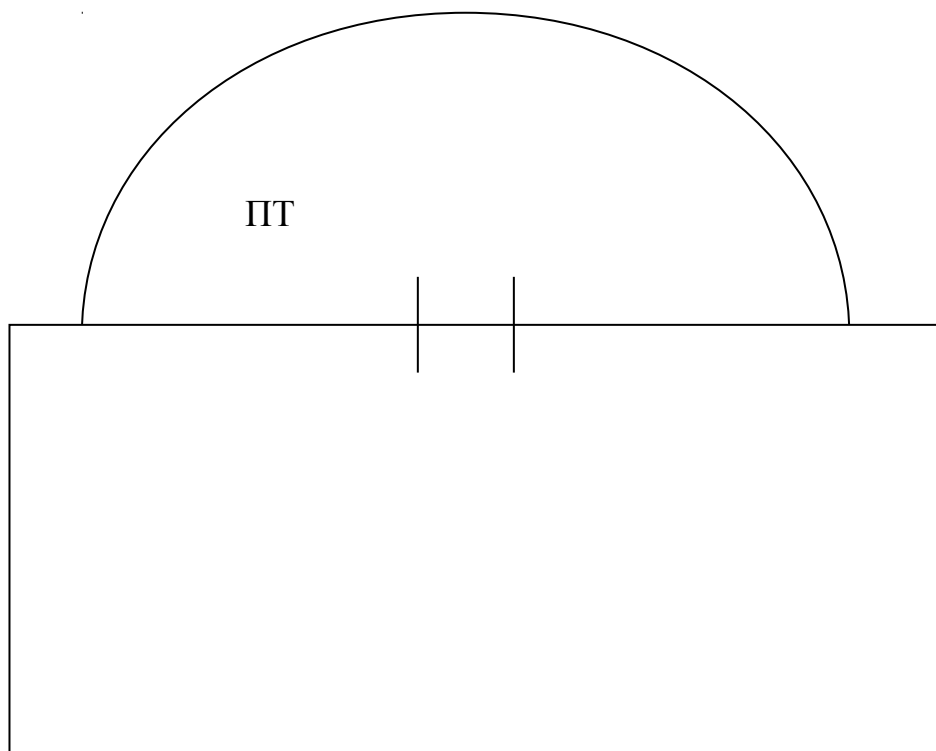


Схема границ прилегающей территории
к железнодорожному вокзалу ст.Песковатка в пос.ж/д станции Песковатка



на территории Красиловского сельсовета

**Схема границ прилегающей территории
к Красиловскому ФАП**

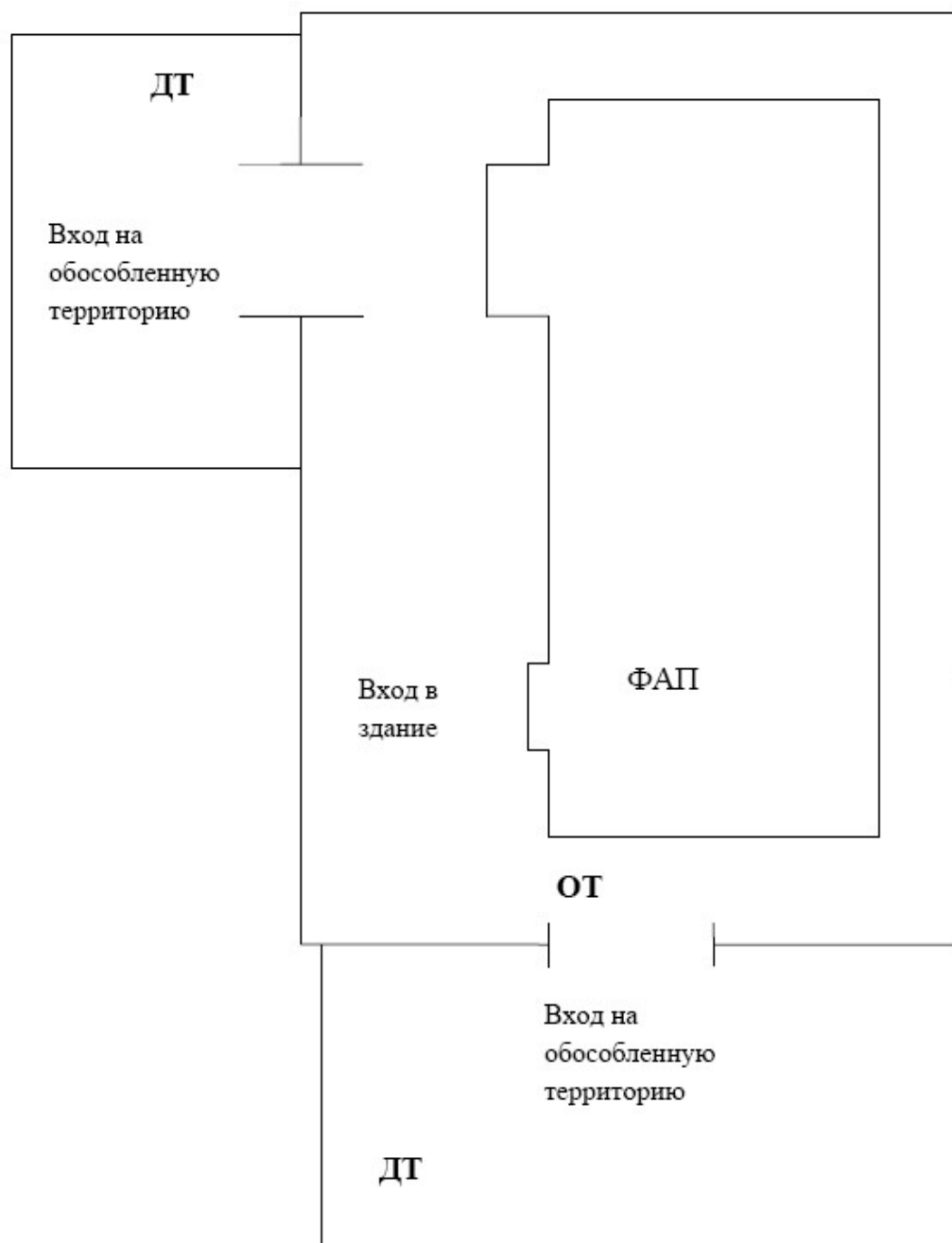


Схема границ прилегающей территории
к филиалу МБОУ Избердеевская СОШ в с.Красиловка

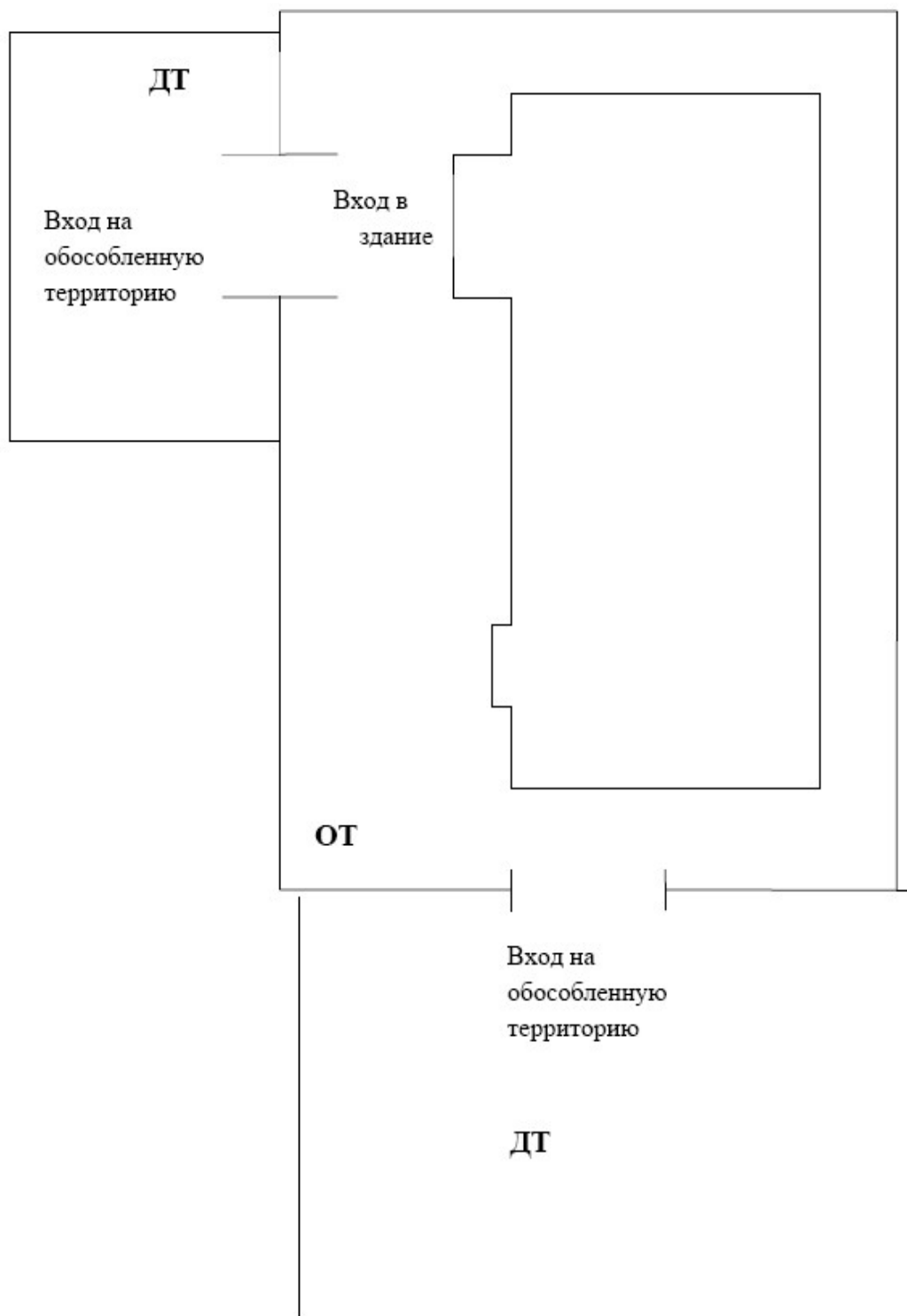
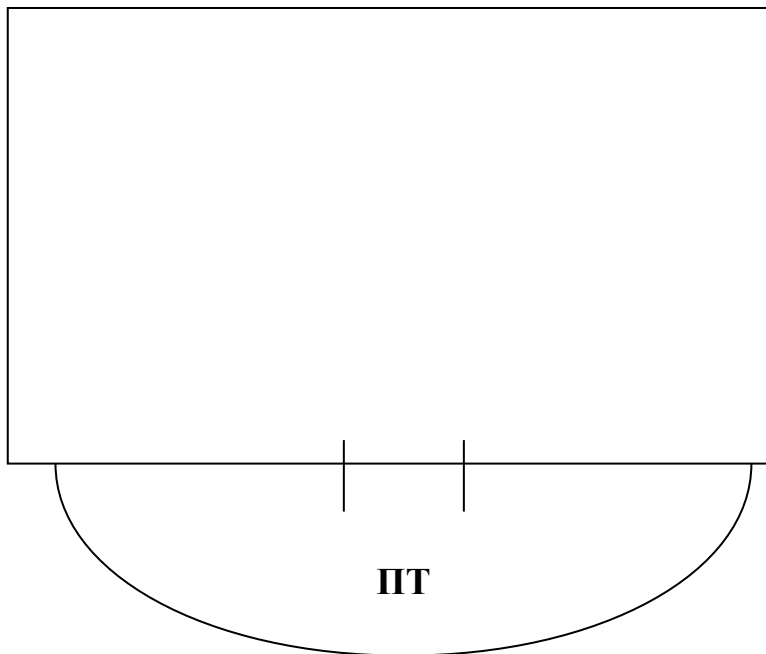


Схема границ прилегающей территории
к спортивной площадке



Схема границ прилегающей территории
к Тынковскому ФАП



на территории Крутовского сельсовета

**Схема границ прилегающей территории
к Крутовскому ФАП**

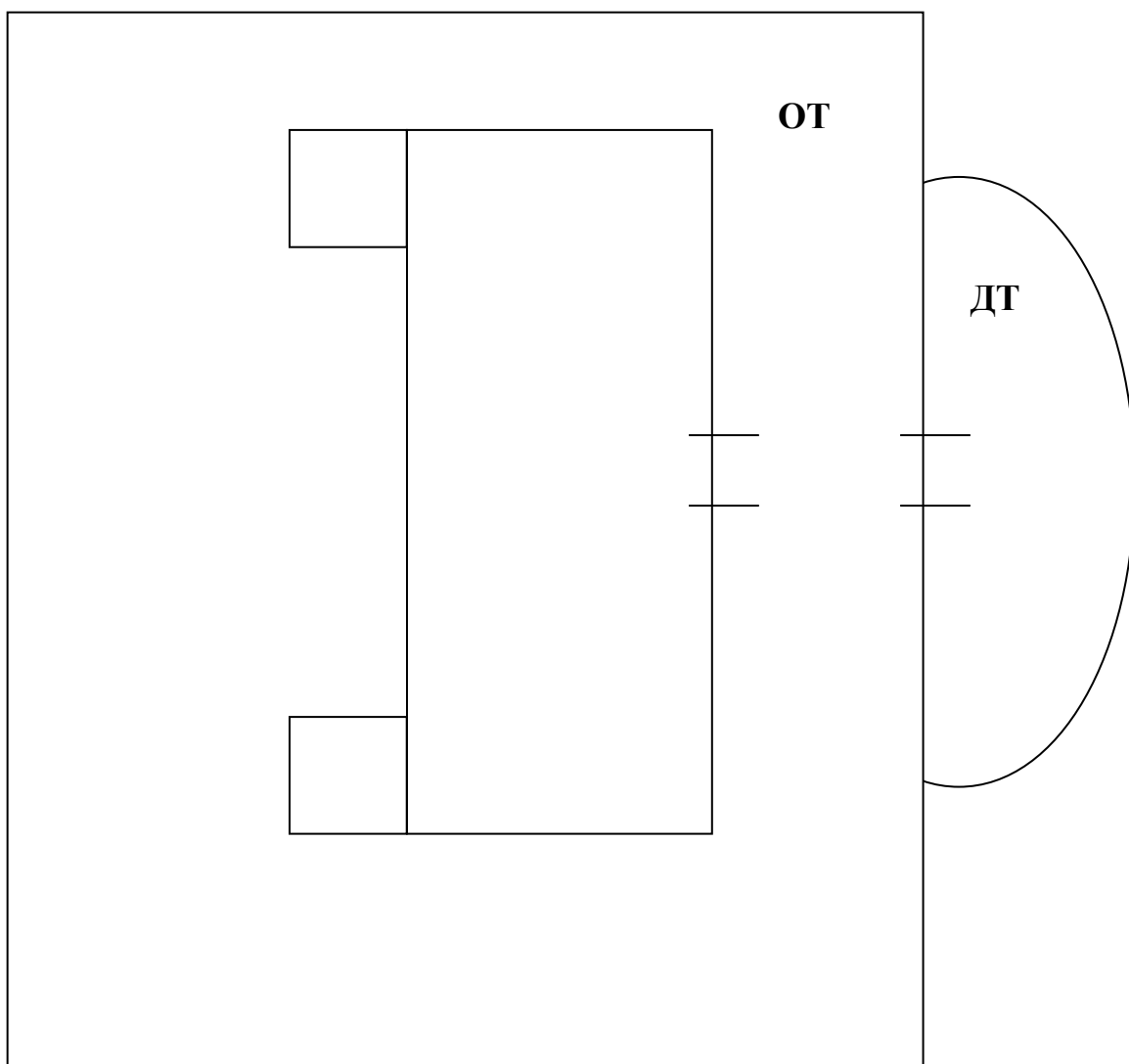


Схема границ прилегающей территории
к Песковатскому ФАП

Схема границ прилегающей территории

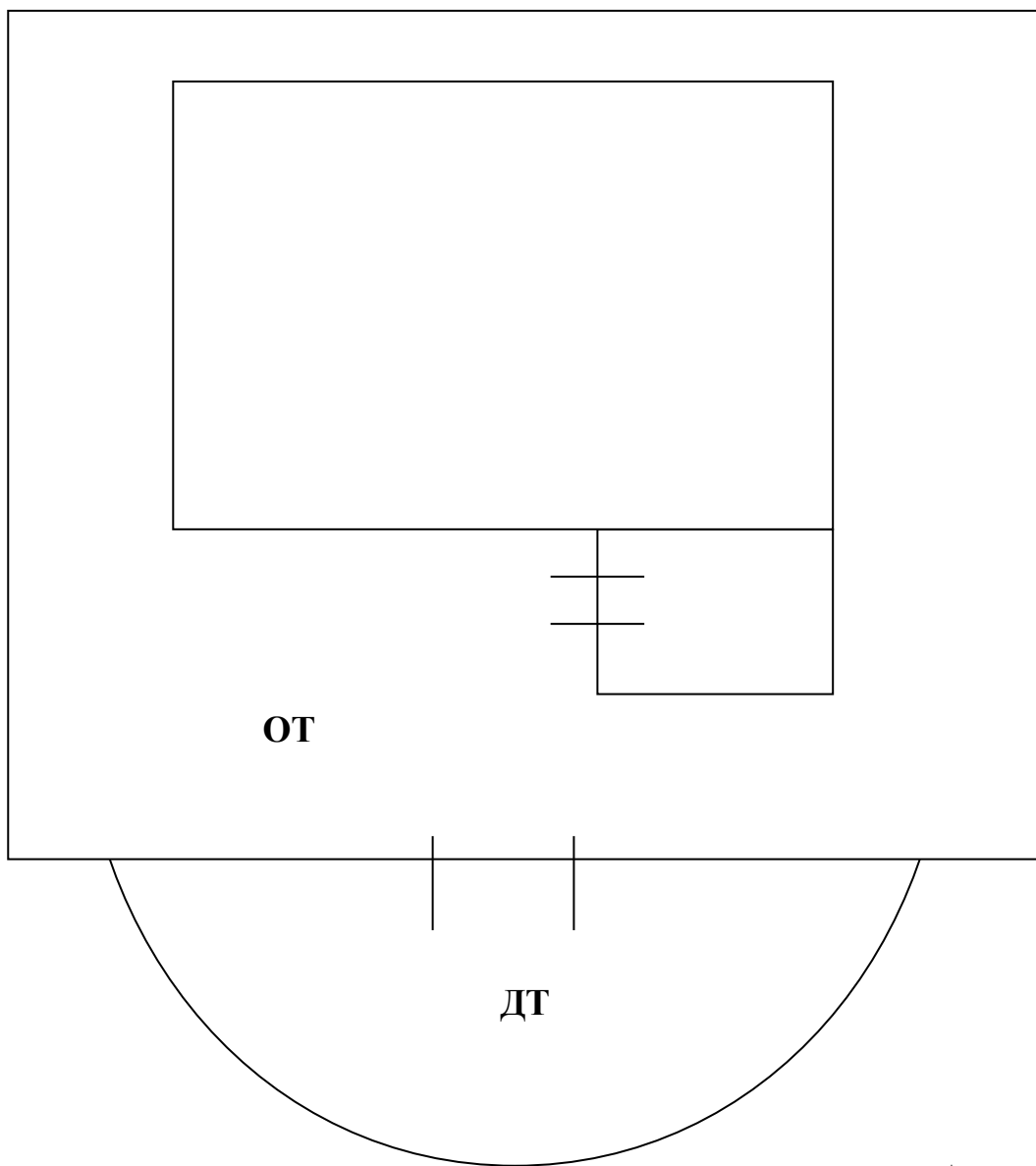


Схема границ прилегающей территории
к филиалу МБОУ Избердеевская СОШ в с.Крутое

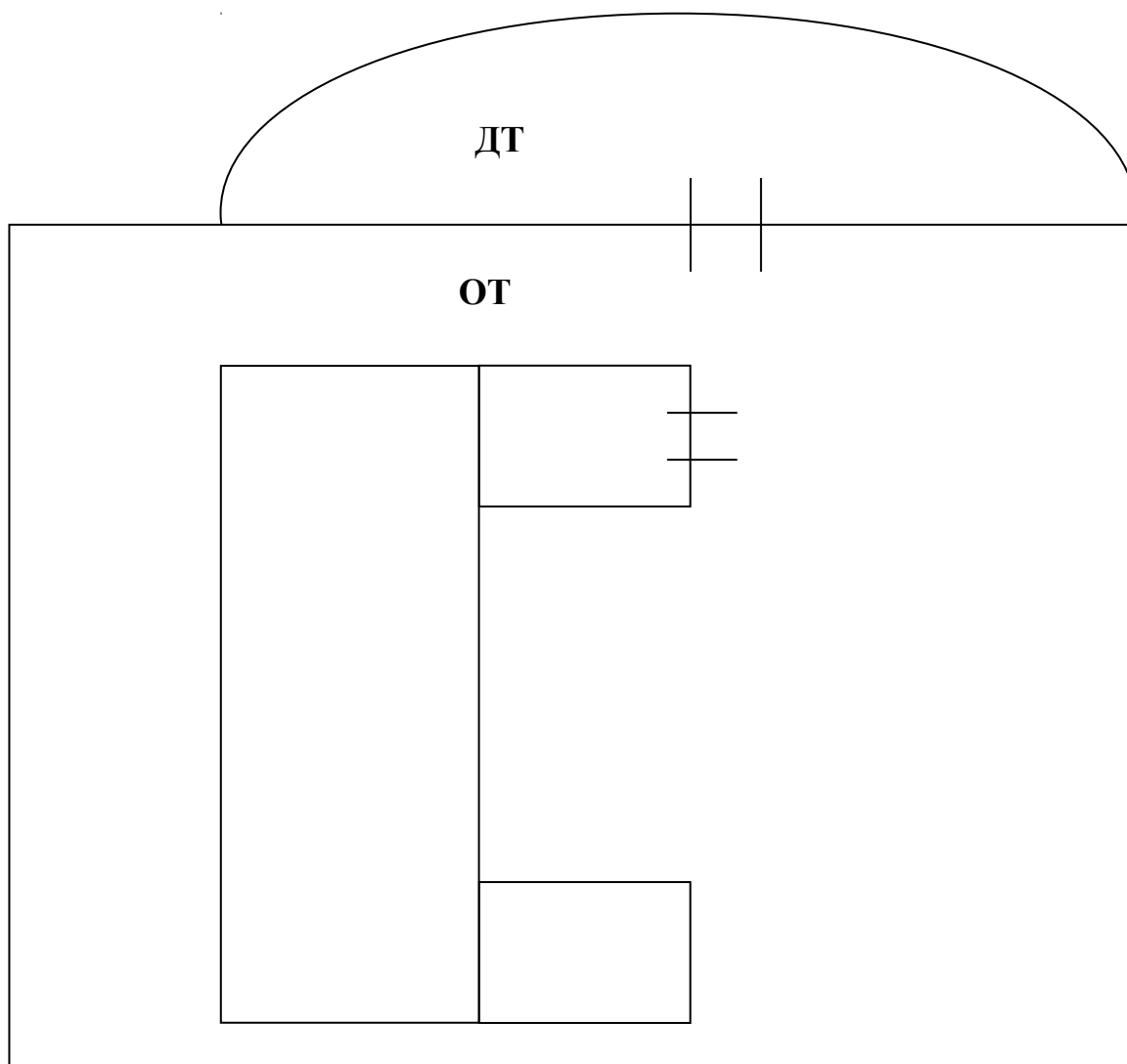


Схема границ прилегающей территории
к филиалу МБОУ «Избердеевская НШДС» в с.Крутое

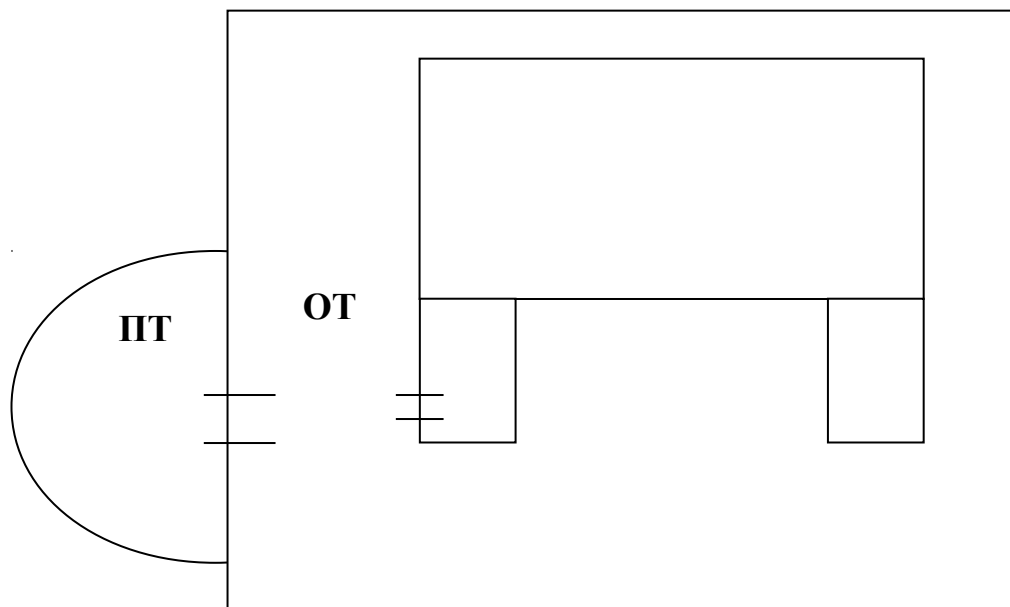
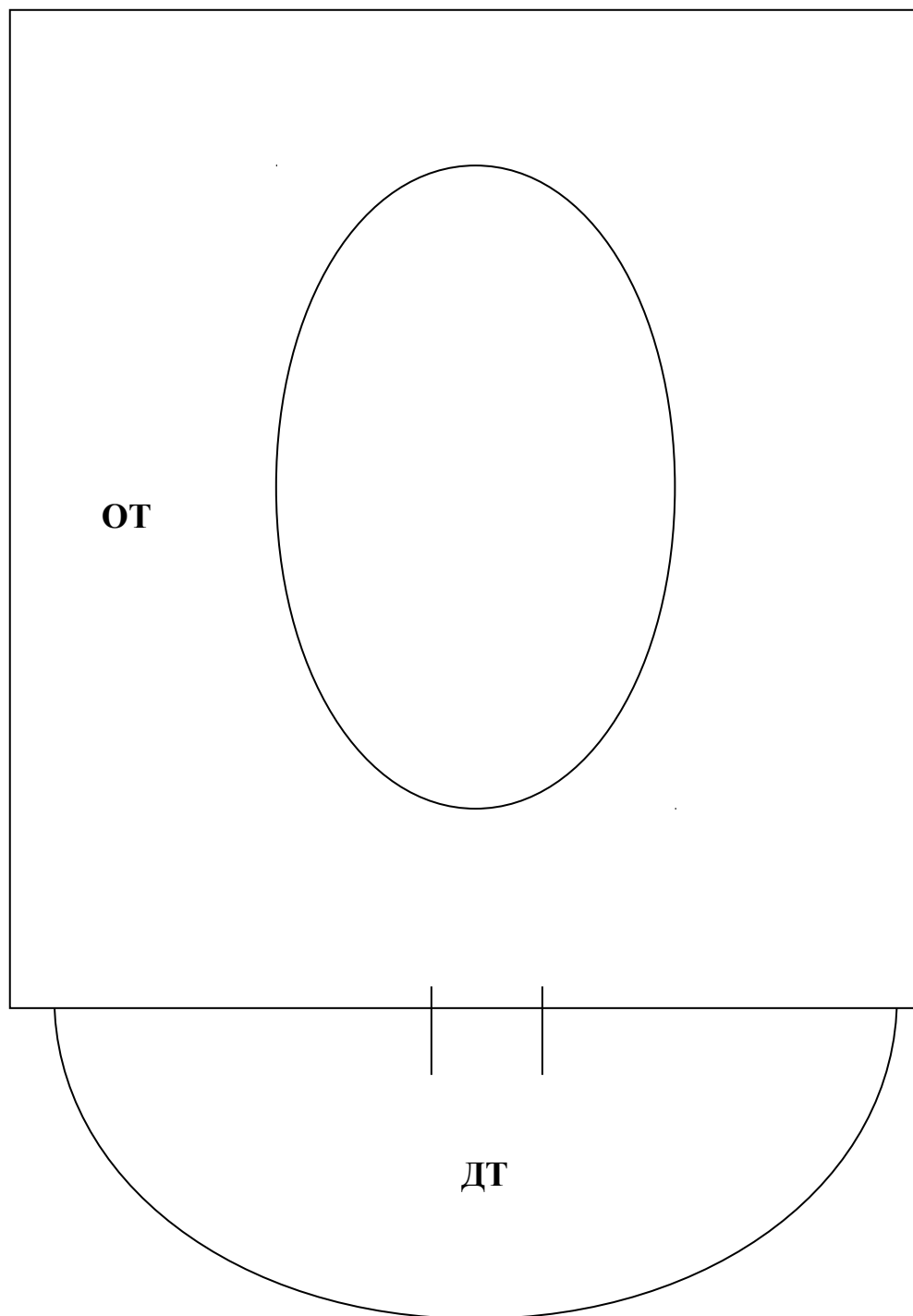


Схема границ прилегающей территории
к спортивной площадке



на территории Первомайского сельсовета

Схема границ прилегающей территории
к филиалу МБОУ Волчковская СОШ в с.Федоровка

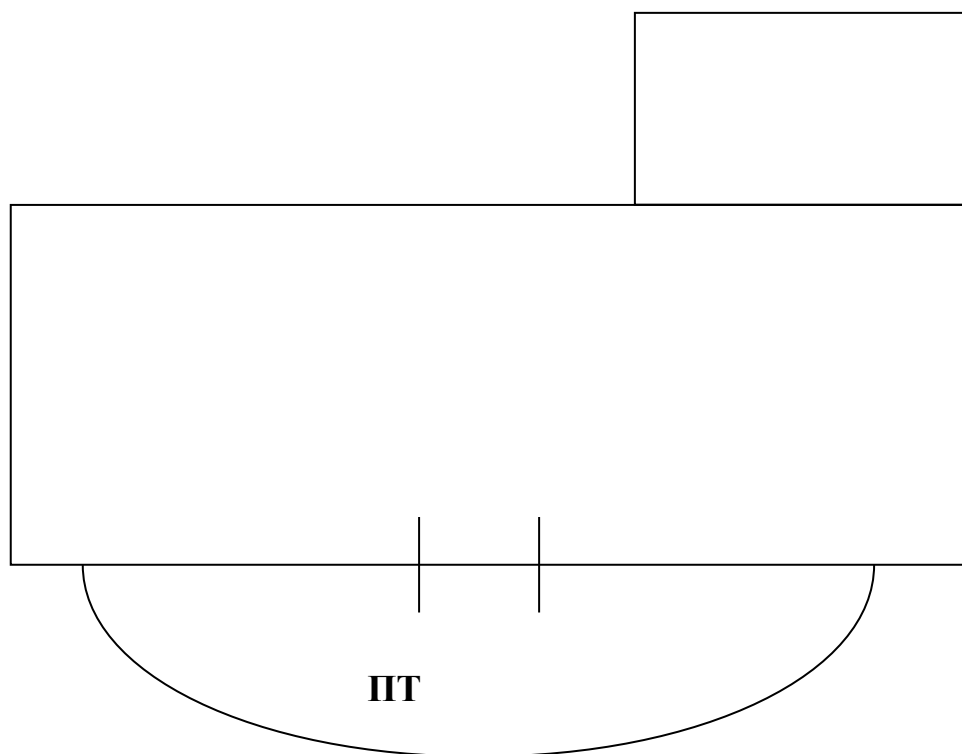


Схема границ прилегающей территории
к Федоровскому ФАП

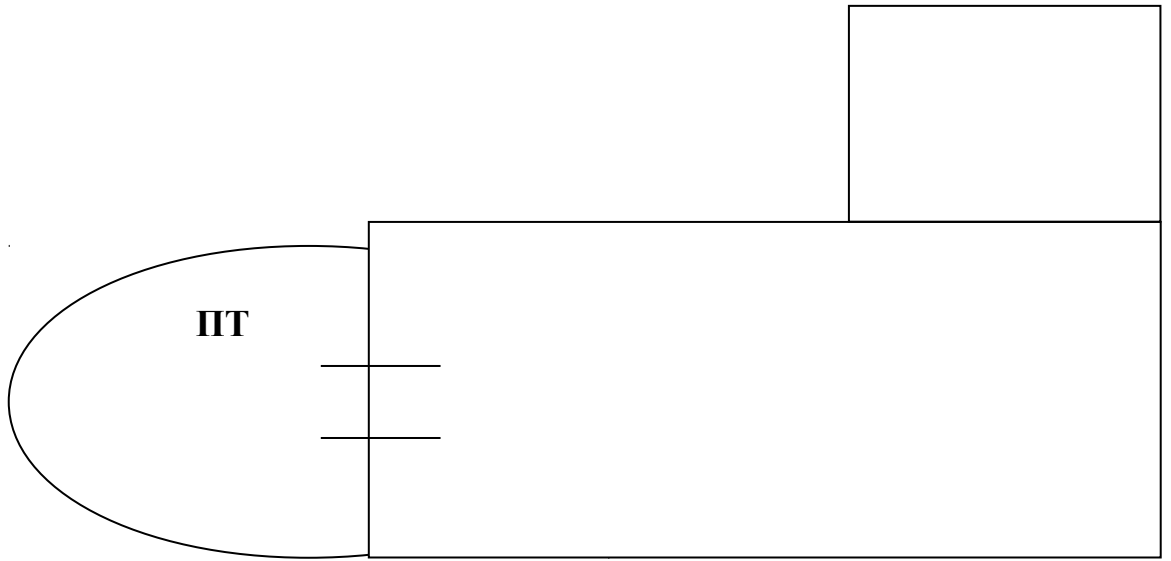


Схема границ прилегающей территории
к Найденовскому ФАП

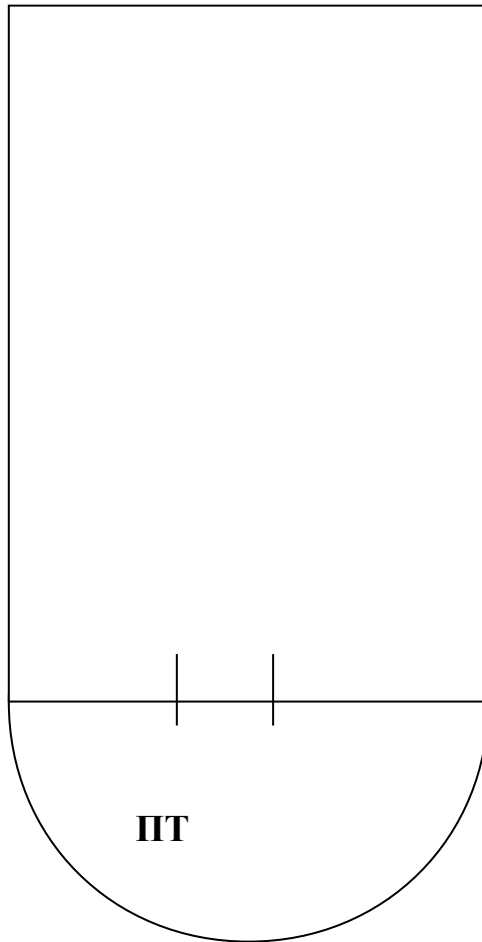
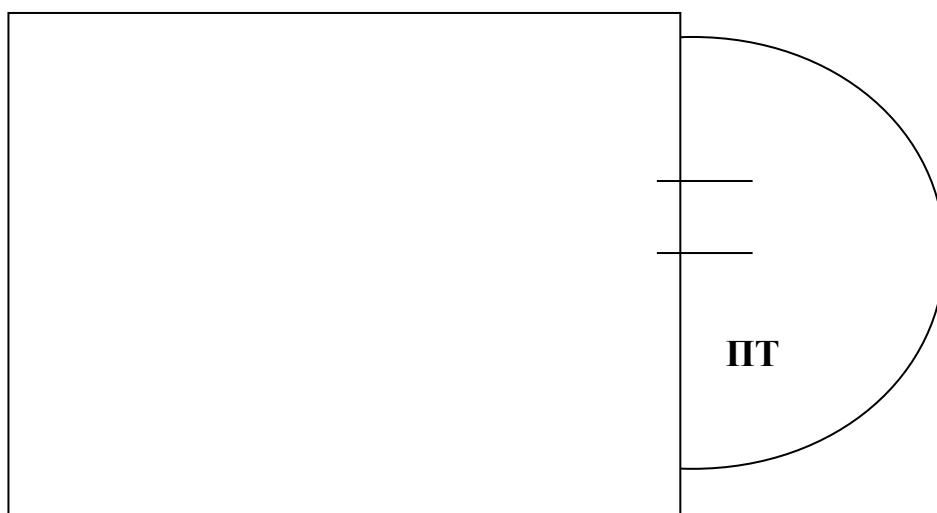


Схема границ прилегающей территории
к Тютчевскому ФАП



на территории Петровского сельсовета

Схема границ прилегающей территории
к МБОУ «Избердеевская НШДС»

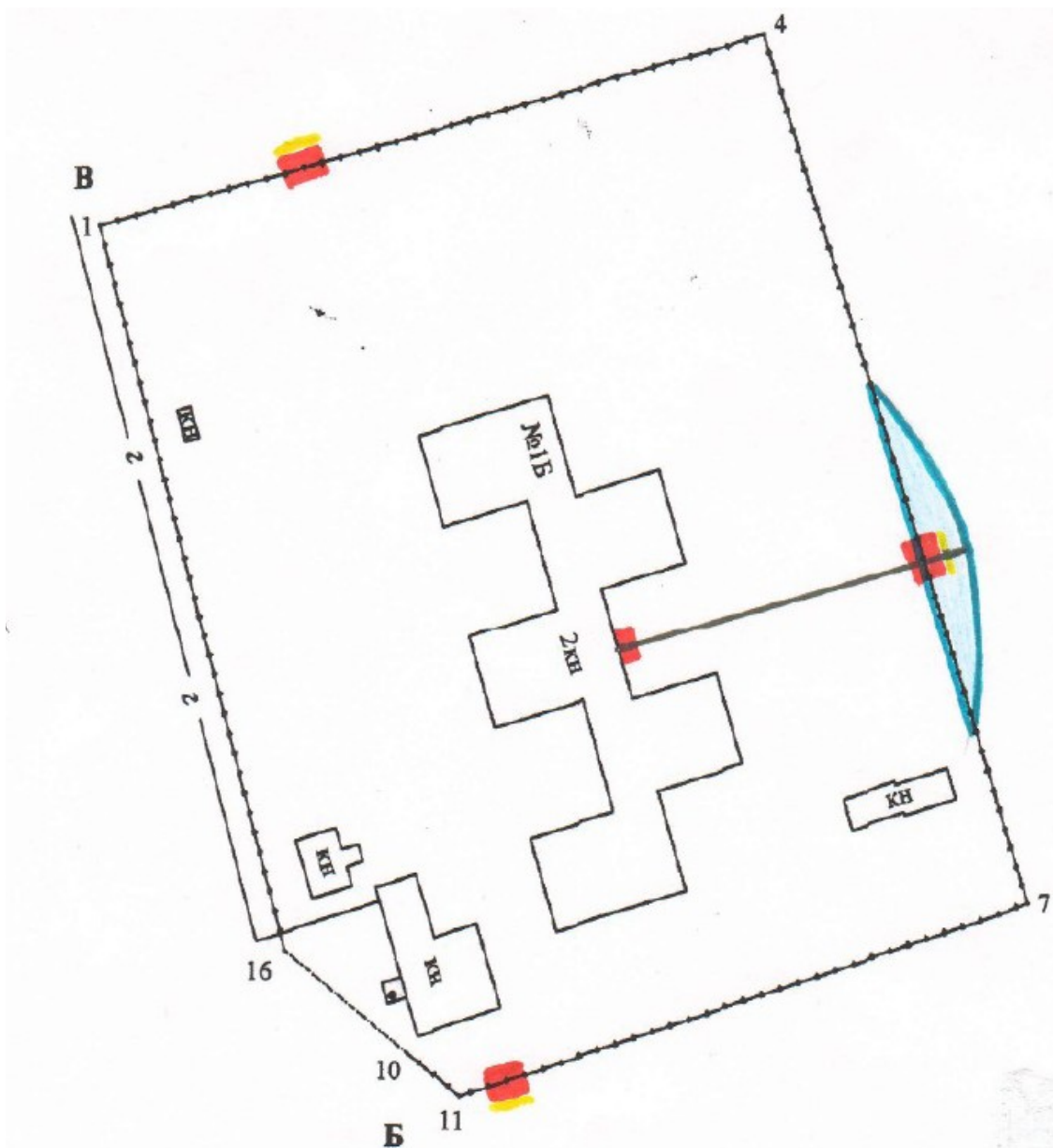


Схема границ прилегающей территории
к МБОУ Избердеевская СОШ

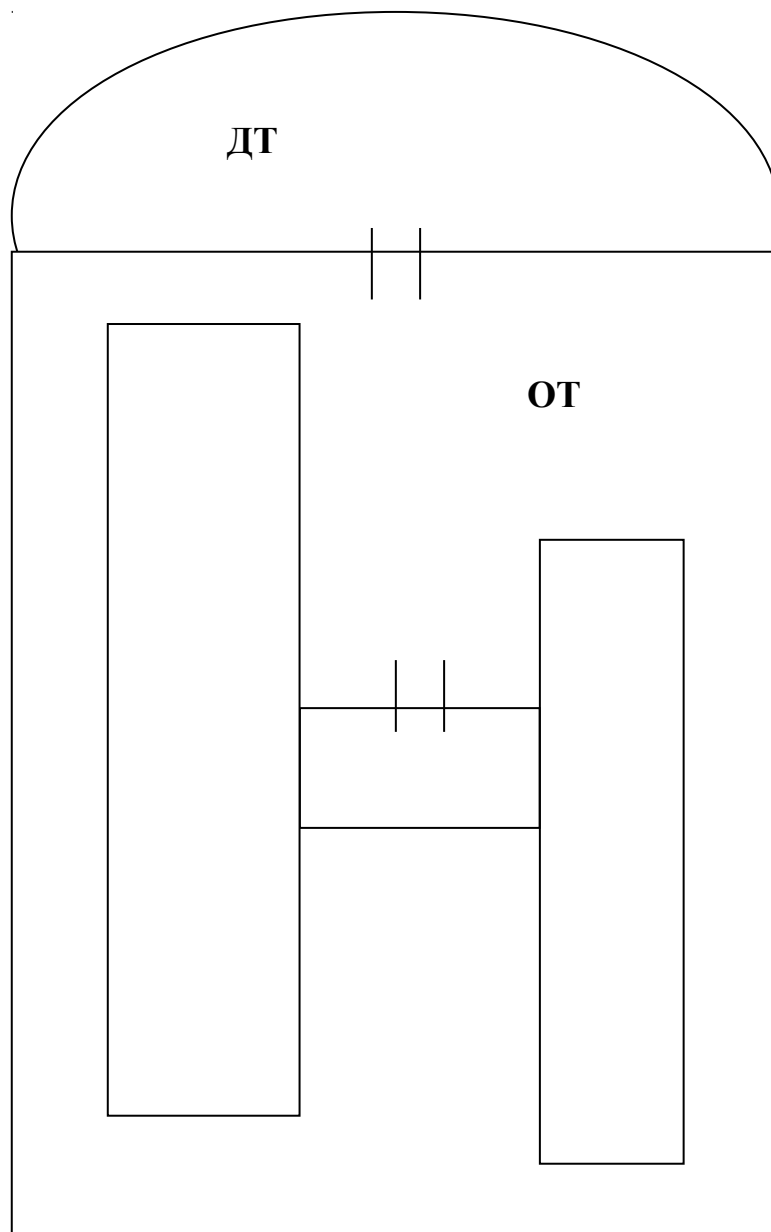


Схема границ прилегающей территории
к МБОУ ДО «Петровская ДШИ»

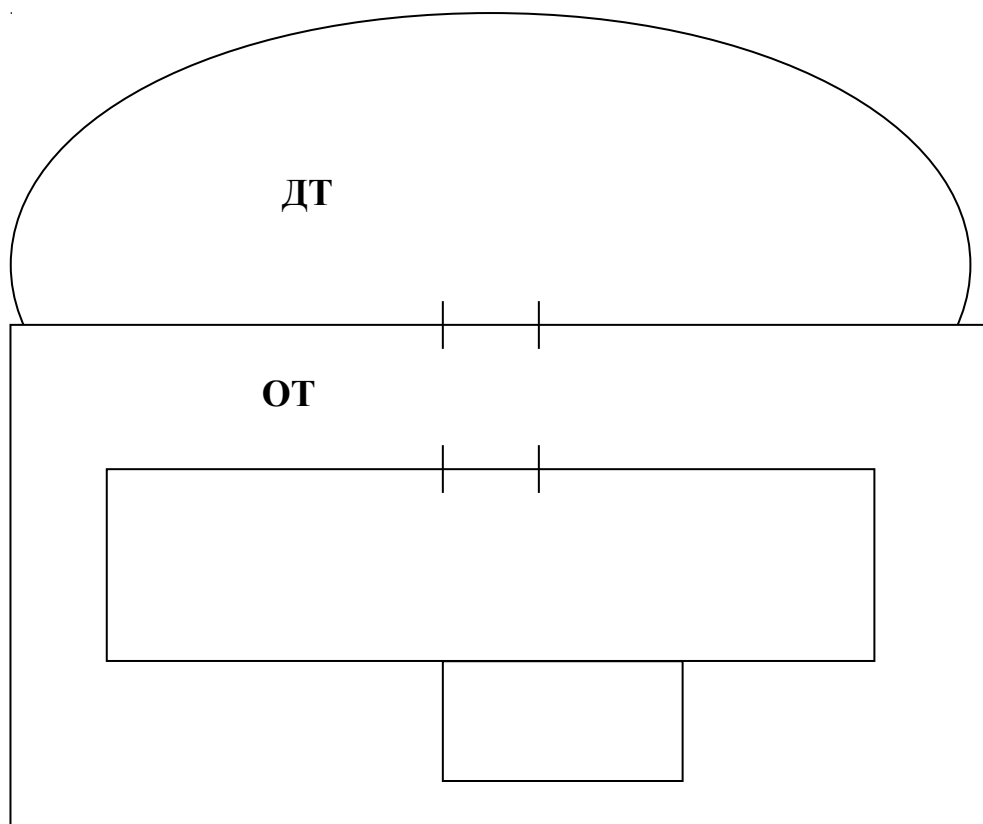


Схема границ прилегающей территории к ТОГБУЗ «Петровская ЦРБ»

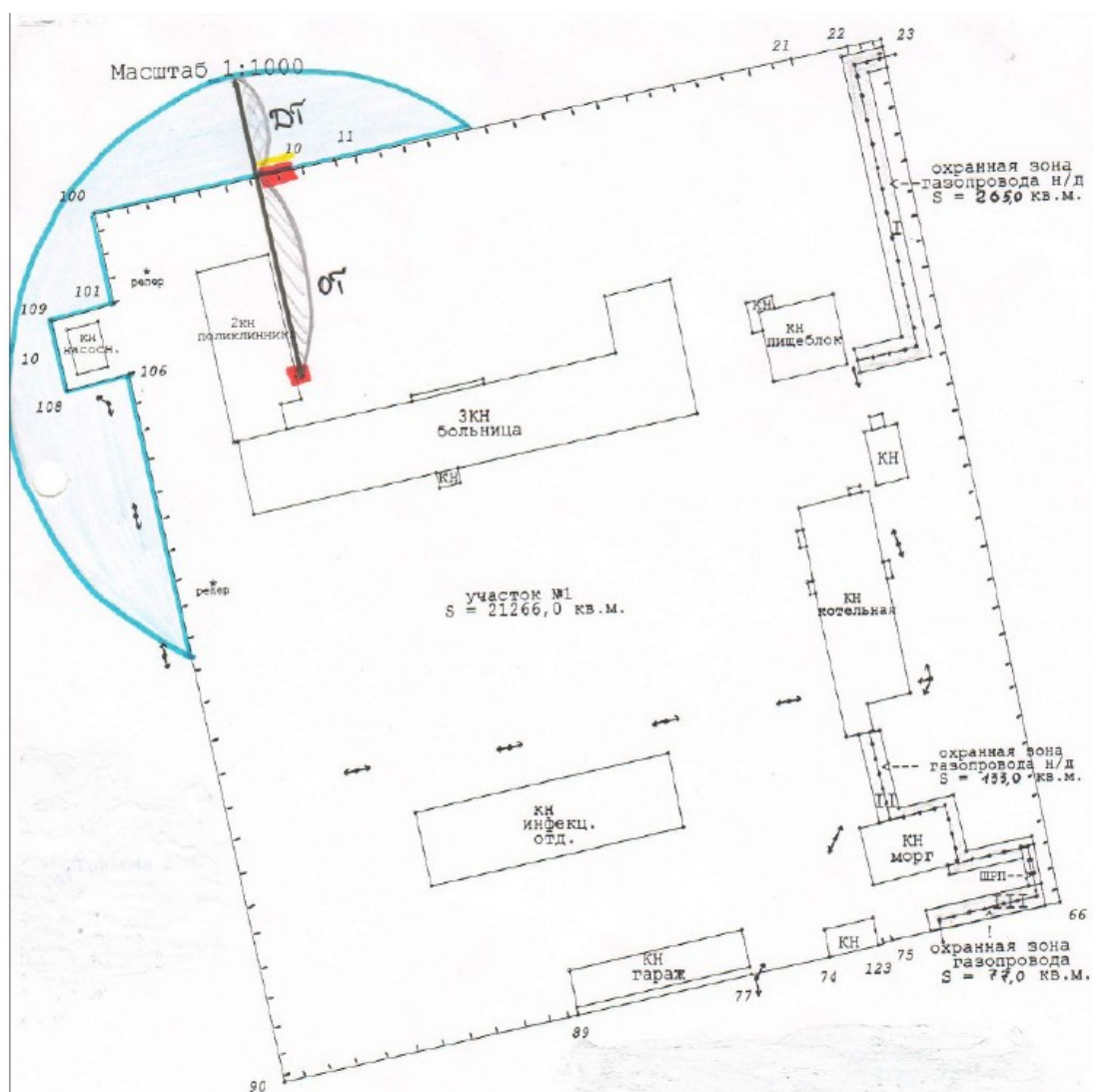


Схема границ прилегающей территории
к МБДОУ Петровский детский сад

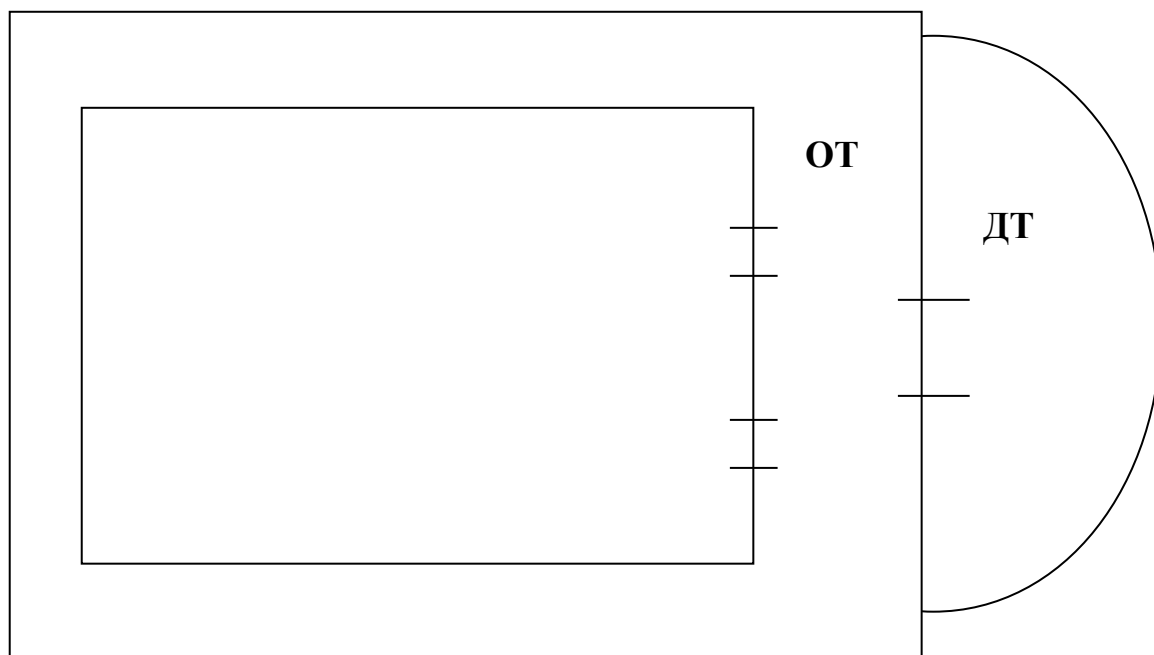


Схема границ прилегающей территории
к филиалу МБОУ «Избердеевская НШДС» в с.Петровское

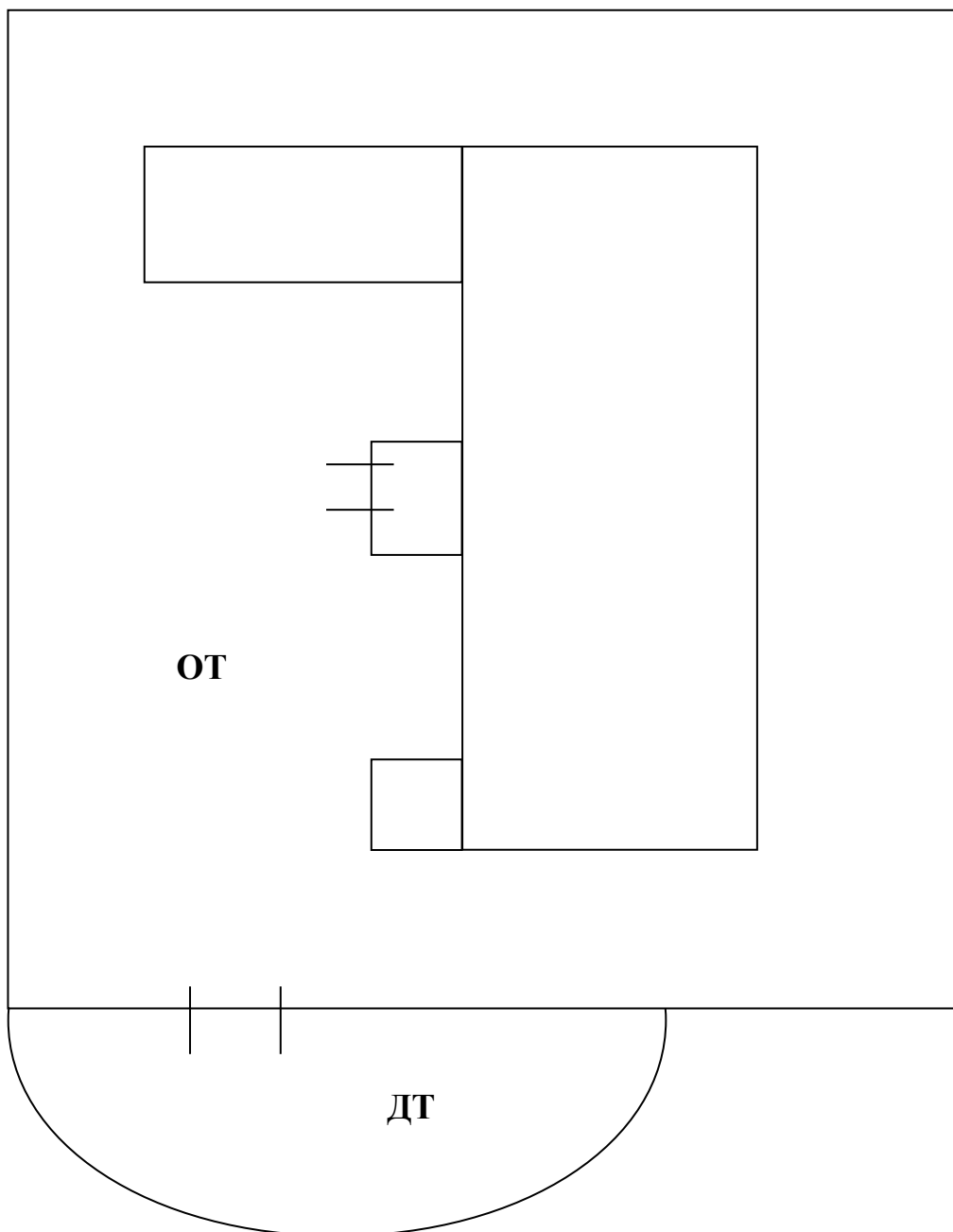


Схема границ прилегающей территории
к филиалу МБОУ Избердеевская СОШ в с.Дубовое

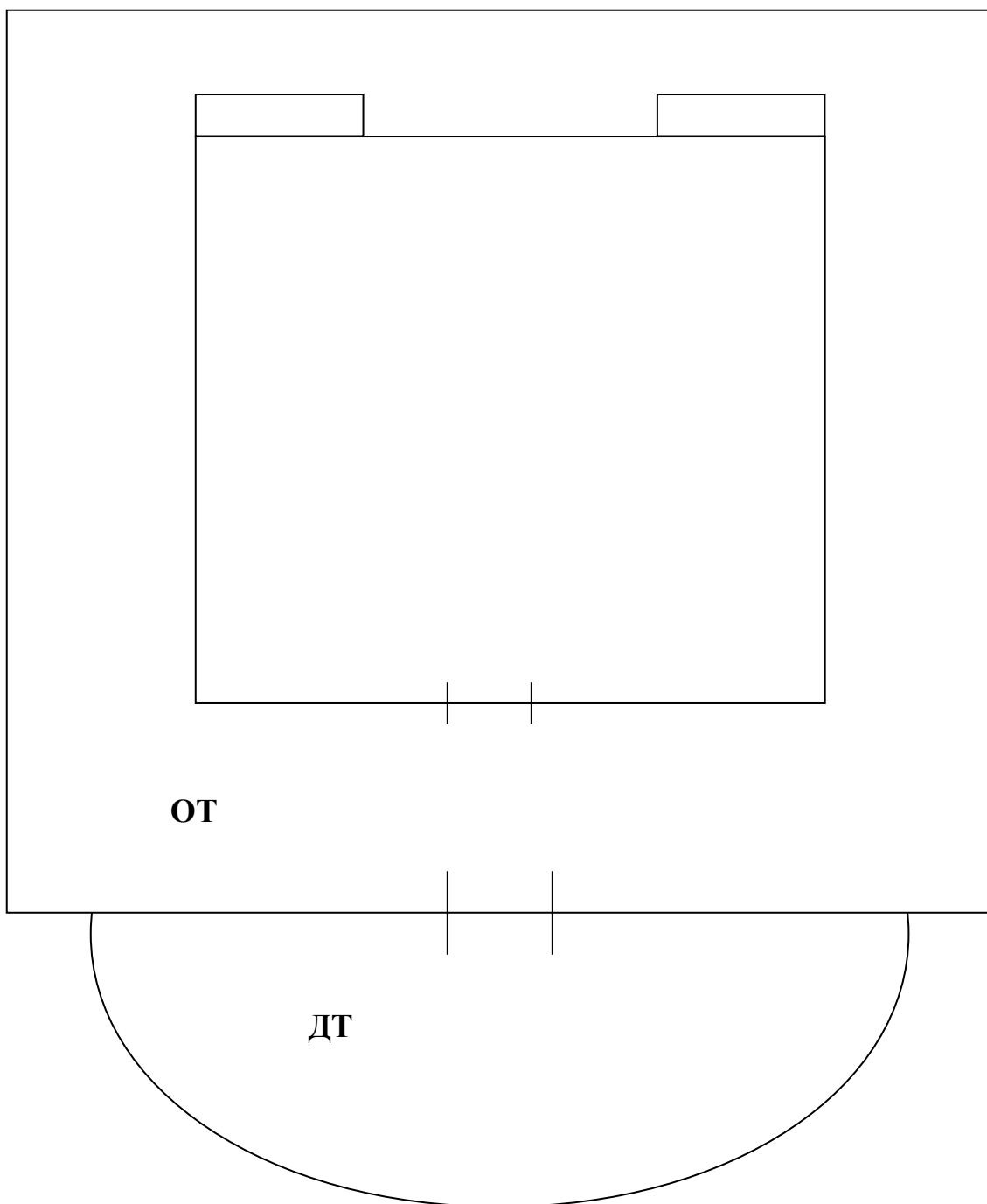


Схема границ прилегающей территории
к МБДОУ Дубовский детский сад

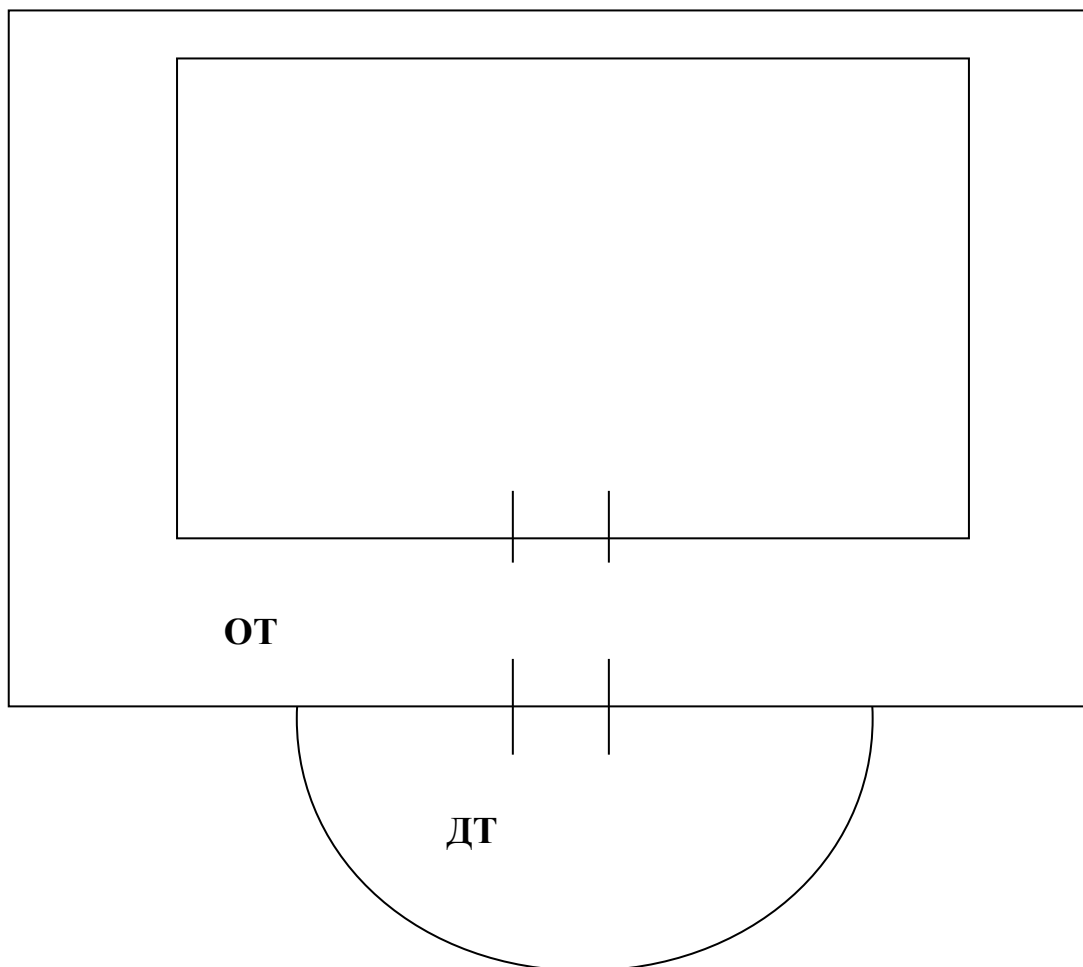


Схема границ прилегающей территории
к Дубовскому ФАП

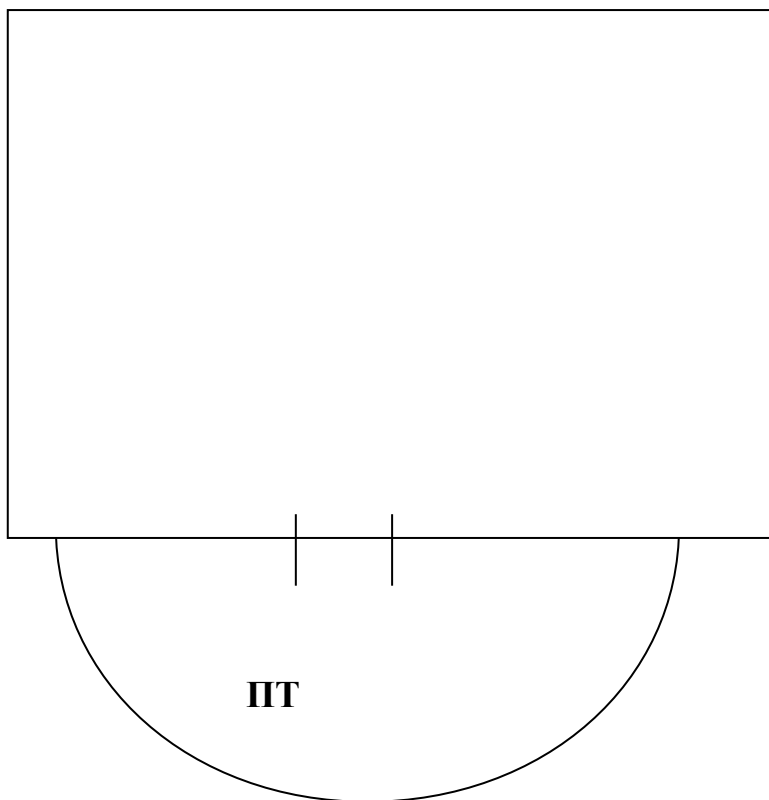


Схема границ прилегающей территории
к МБОУ ДО ДДЦФКИС

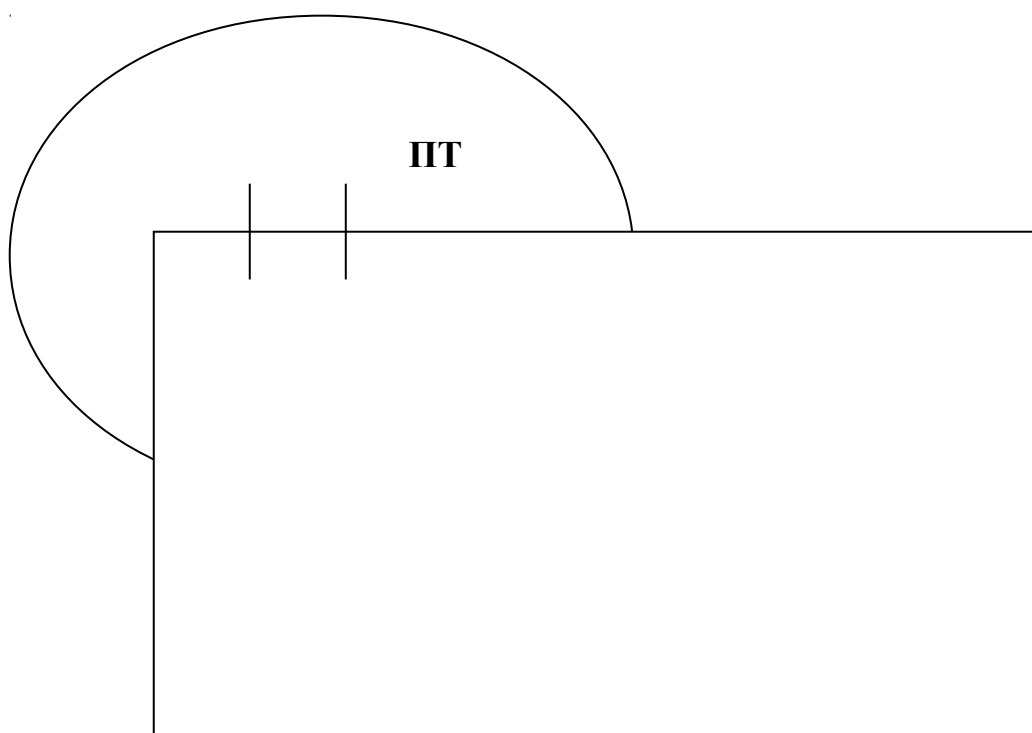


Схема границ прилегающей территории
к Покровскому ФАП

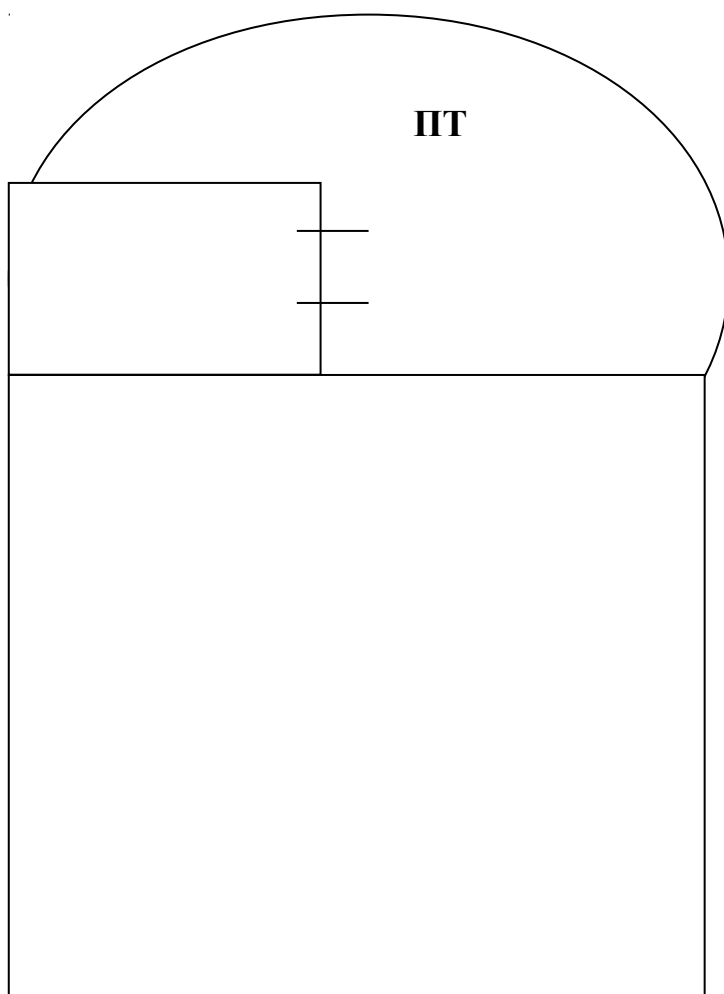


Схема границ прилегающей территории
к стадиону в с.Новоситовка

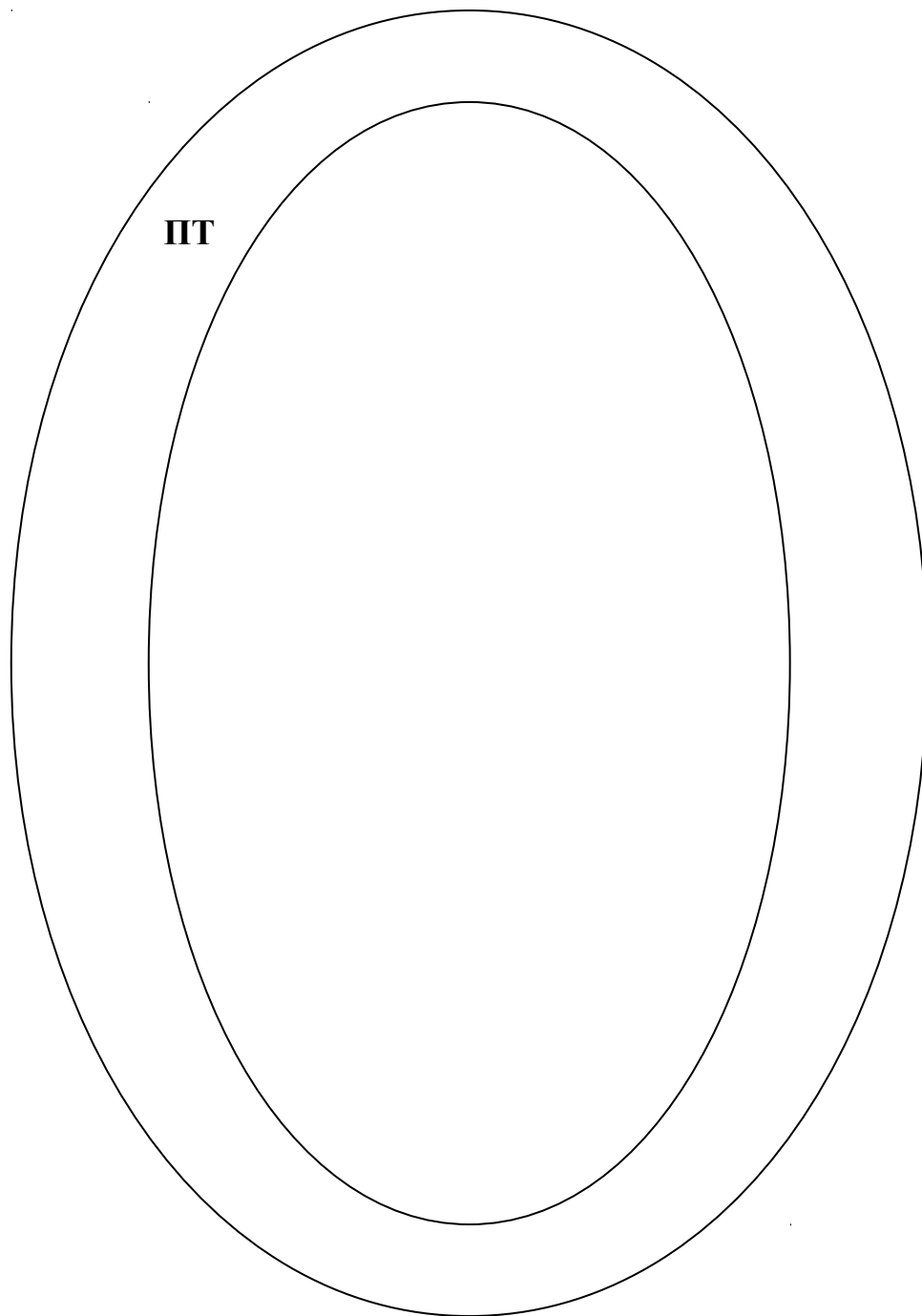


Схема границ прилегающей территории
к Новоситовскому ФАП

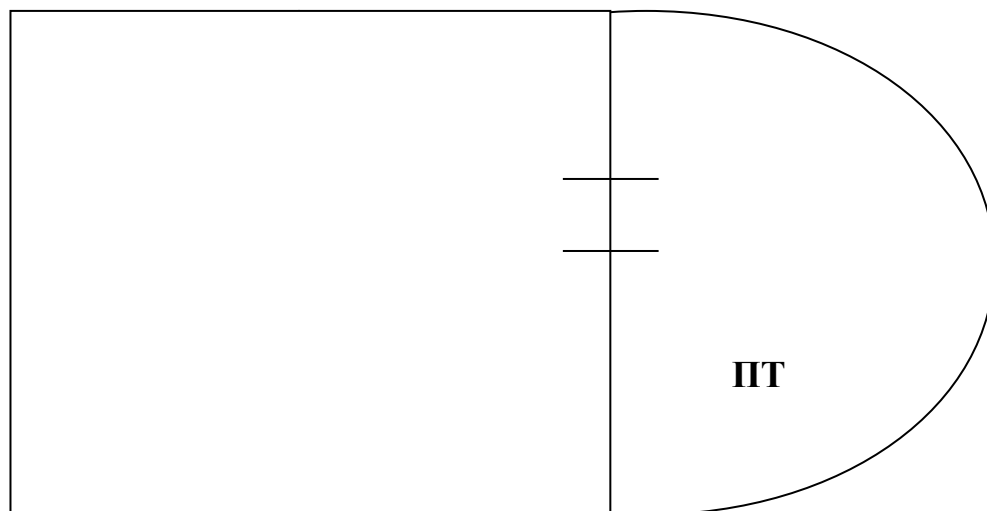


Схема границ прилегающей территории
к филиалу МБОУ «Избердеевская НШДС» в с.Сетренка

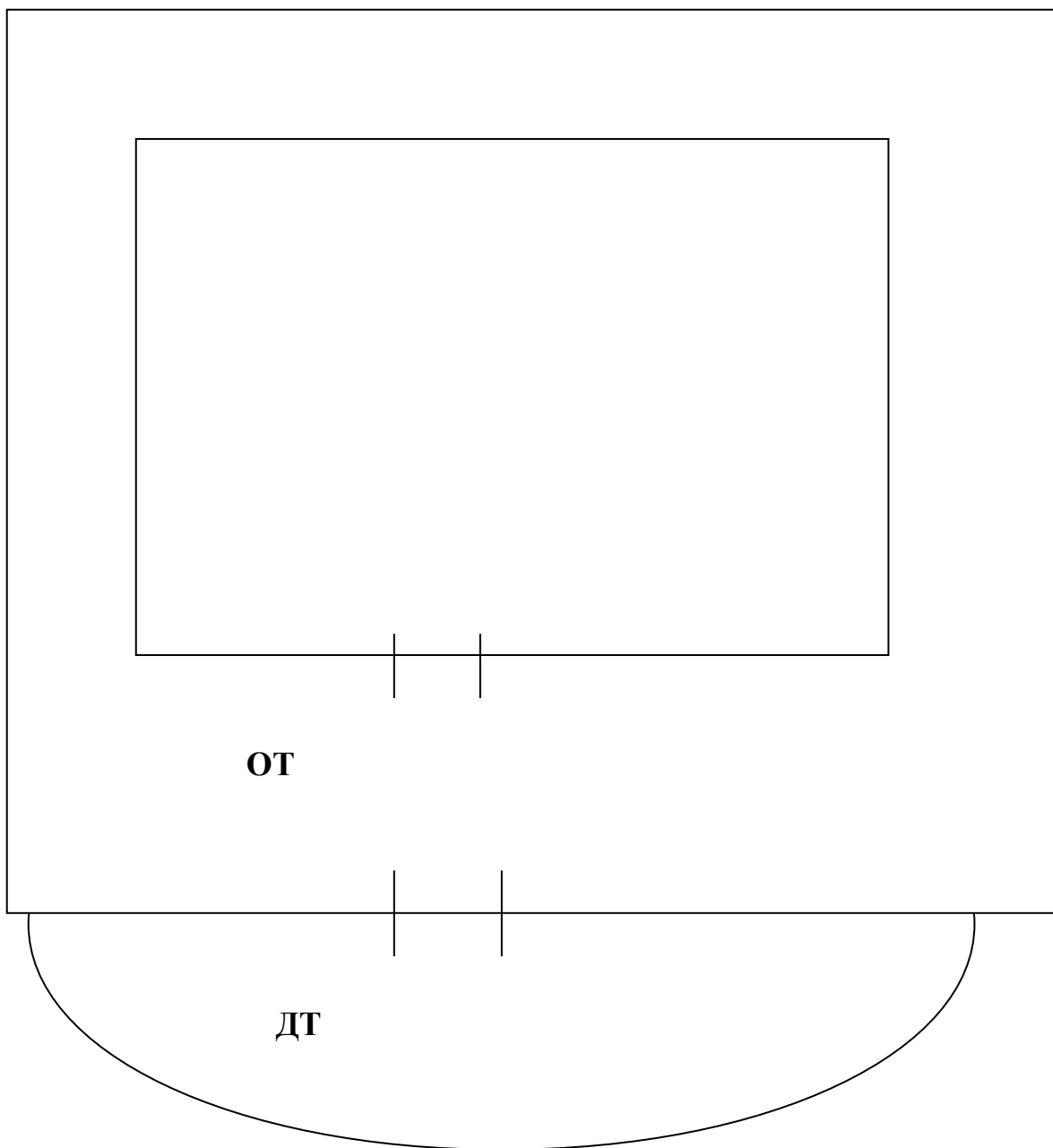


Схема границ прилегающей территории
к Сестренскому ФАП

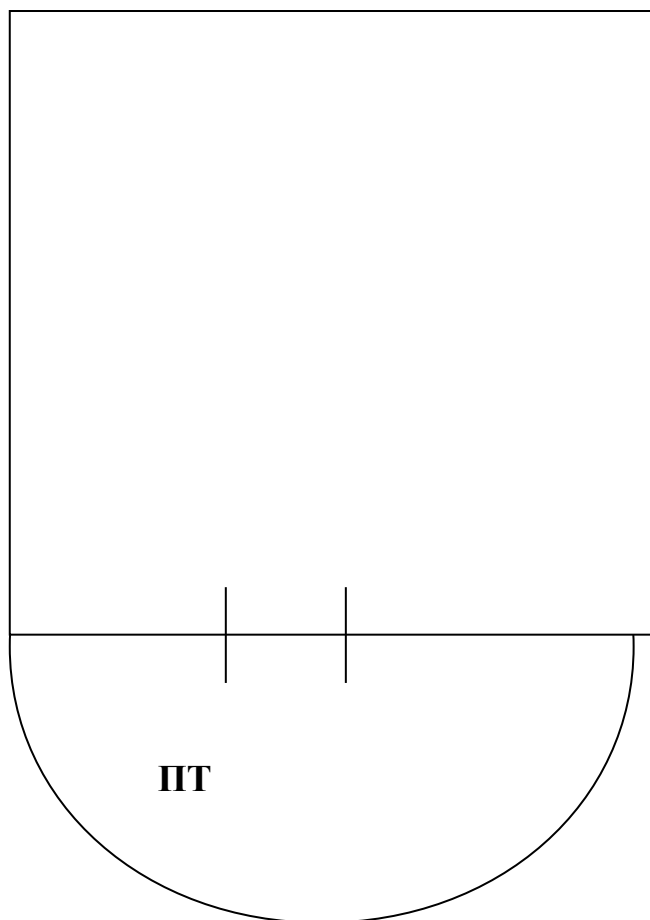


Схема границ прилегающей территории
к Малосамовецкому ФАП

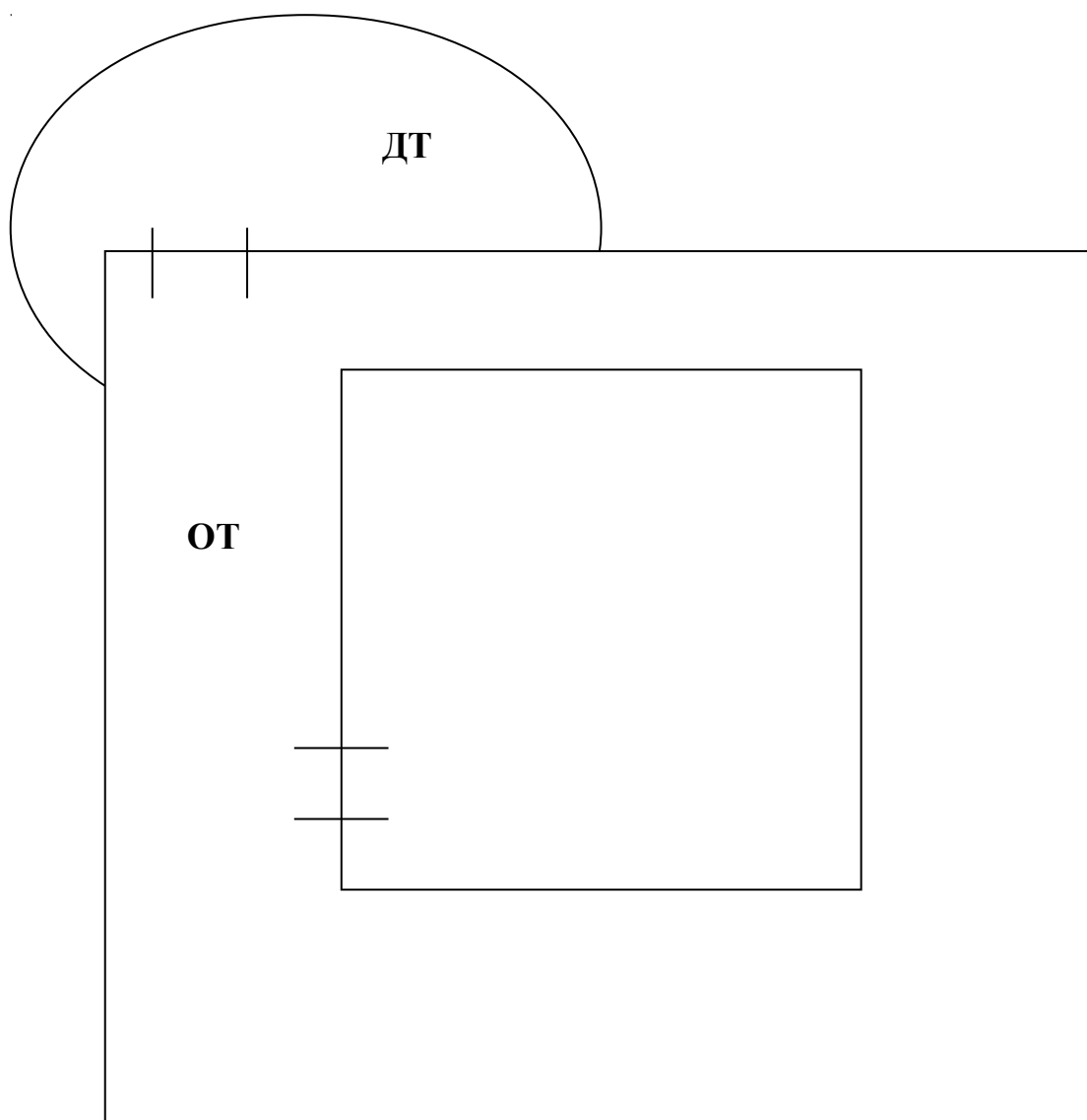


Схема границ прилегающей территории
к железнодорожному вокзалу ст.Избердей в с.Петровское

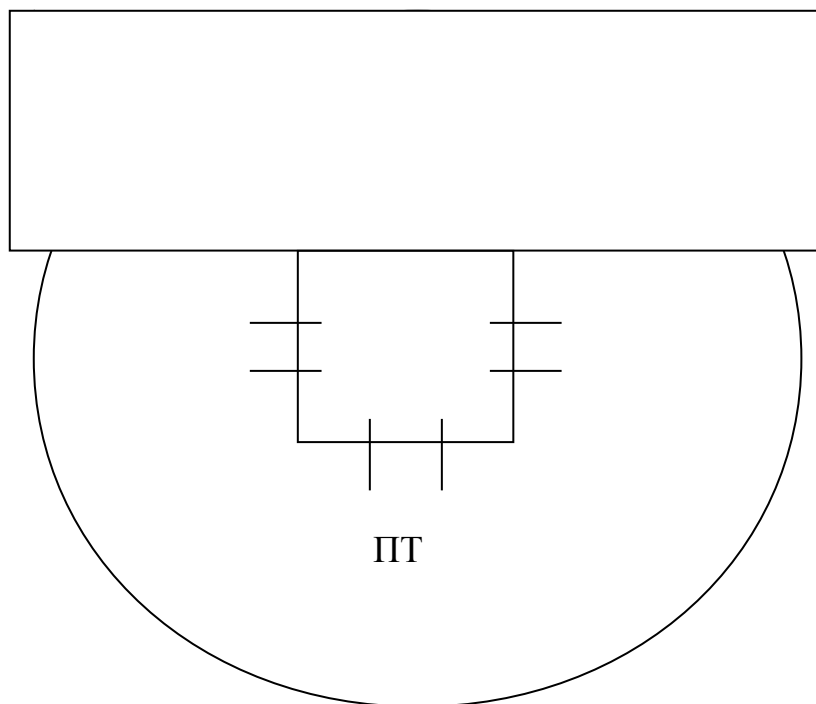
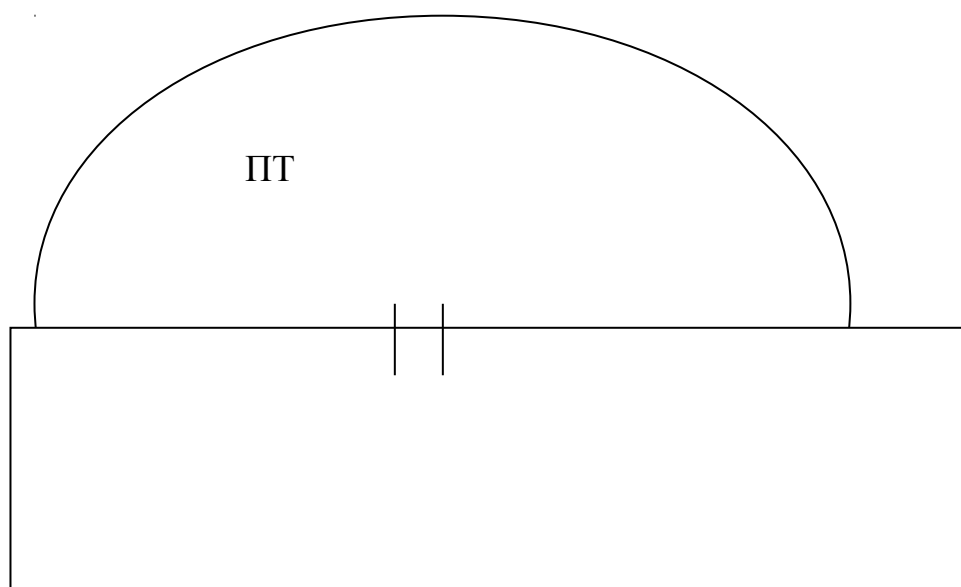


Схема границ прилегающей территории
к железнодорожному вокзалу ст.Сестренка в с.Сестренка



на территории Плавицкого сельсовета

Схема границ прилегающей территории
к филиалу МБОУ Избердеевская СОШ в с.Свинино

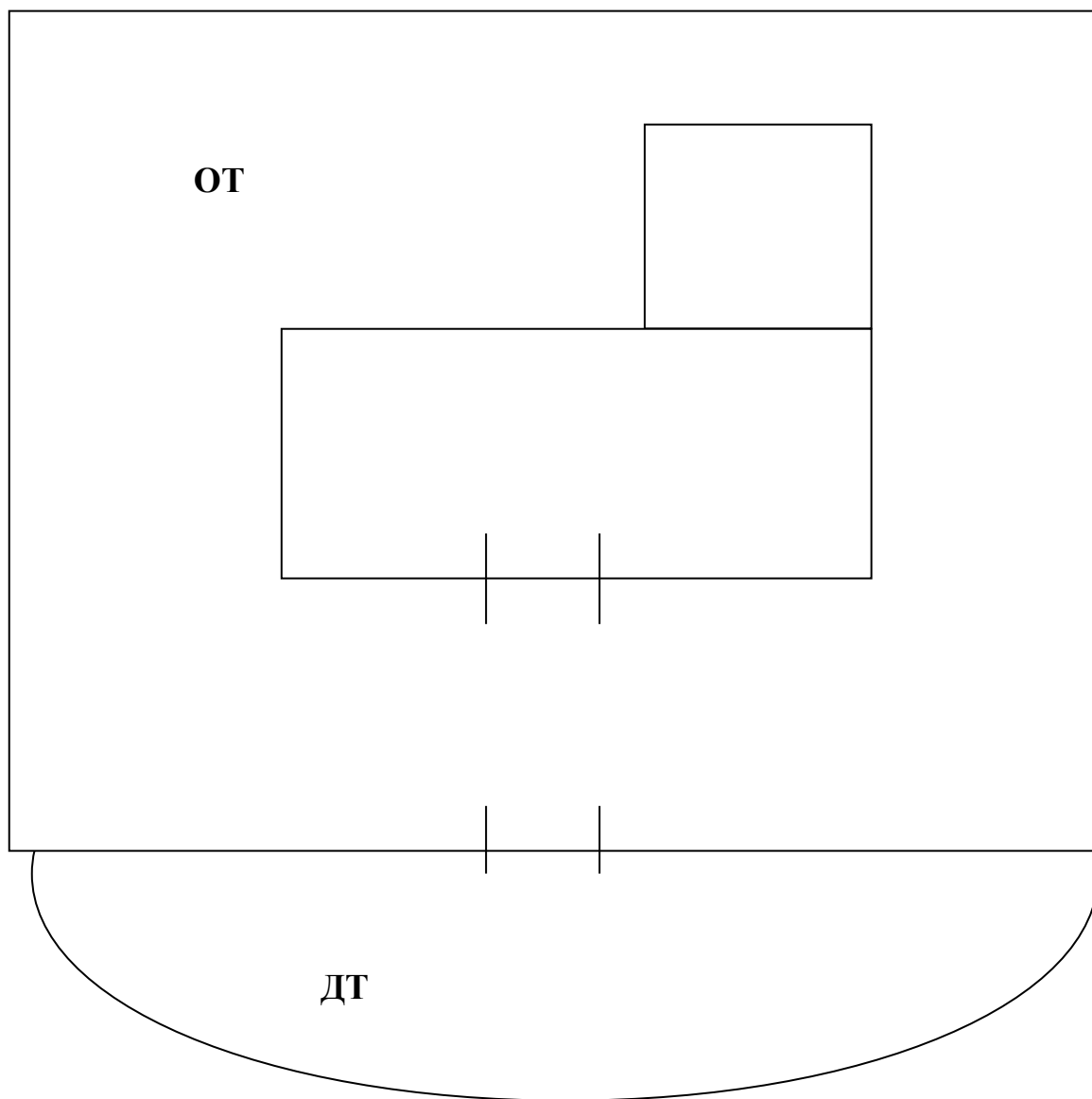
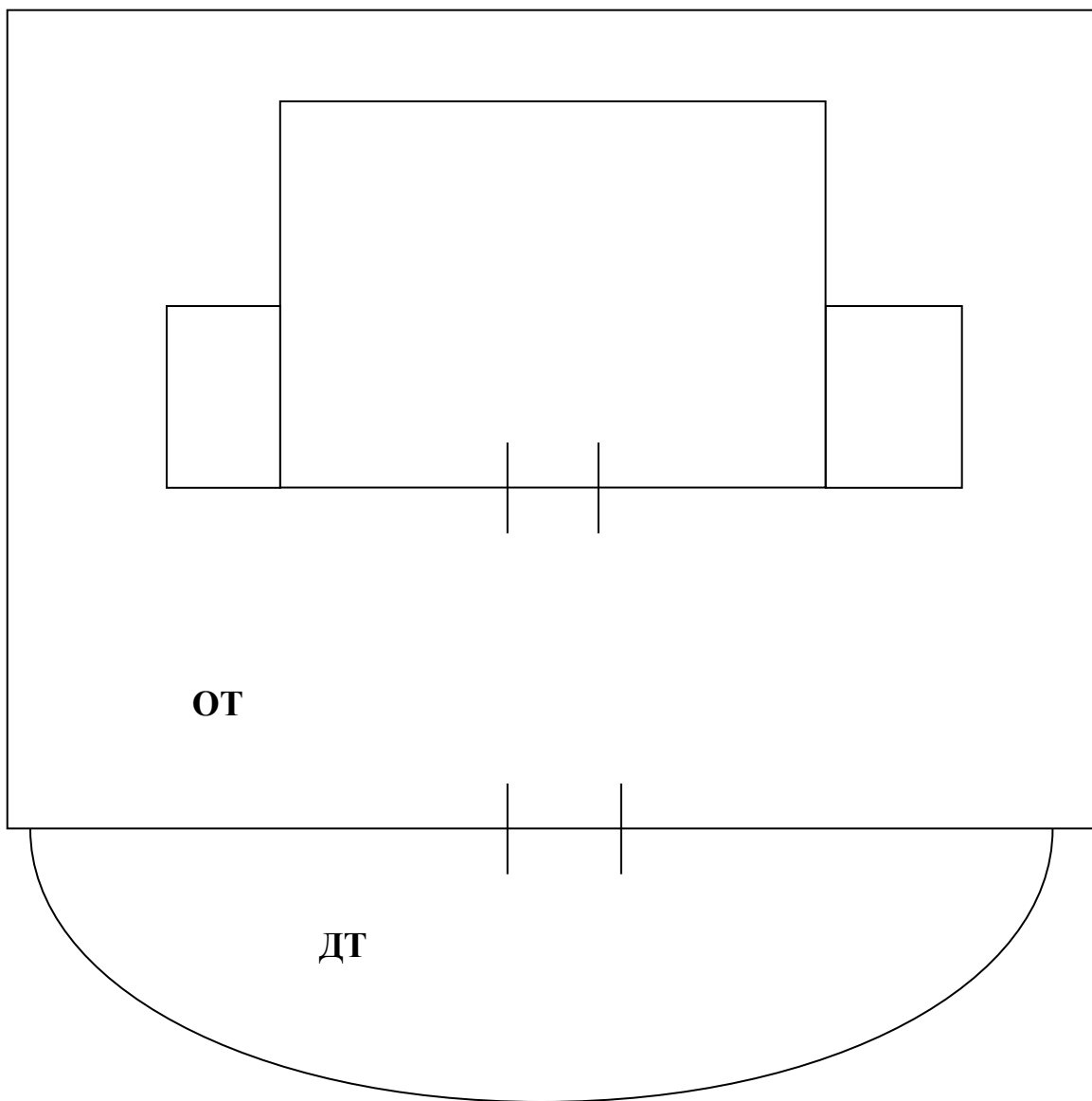


Схема границ прилегающей территории
к Плавницкому ФАП



на территории Покрово-Чичеринского сельсовета

Схема границ прилегающей территории
к филиалу МБОУ Избердеевская СОШ в с.Покрово-Чичерино

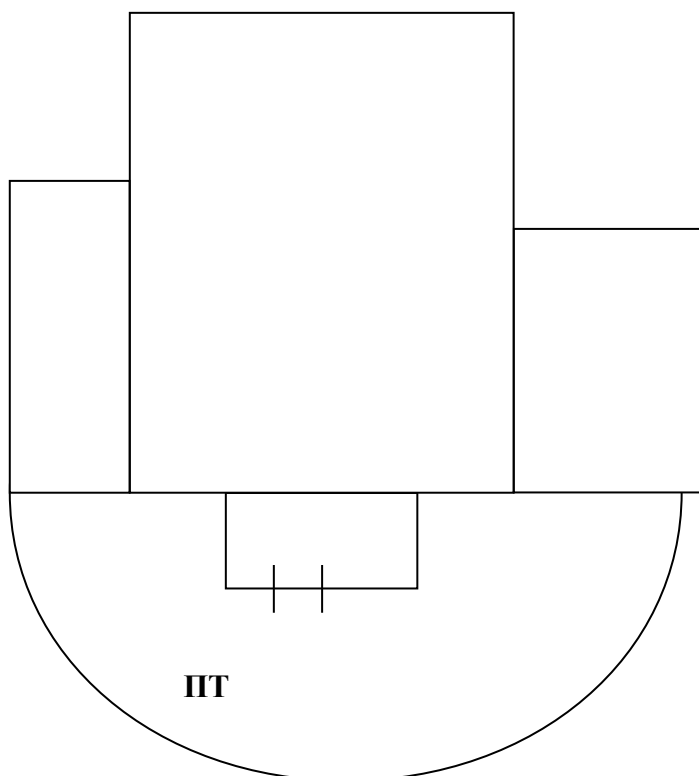


Схема границ прилегающей территории
к Покрово-Чичеринскому ФАП

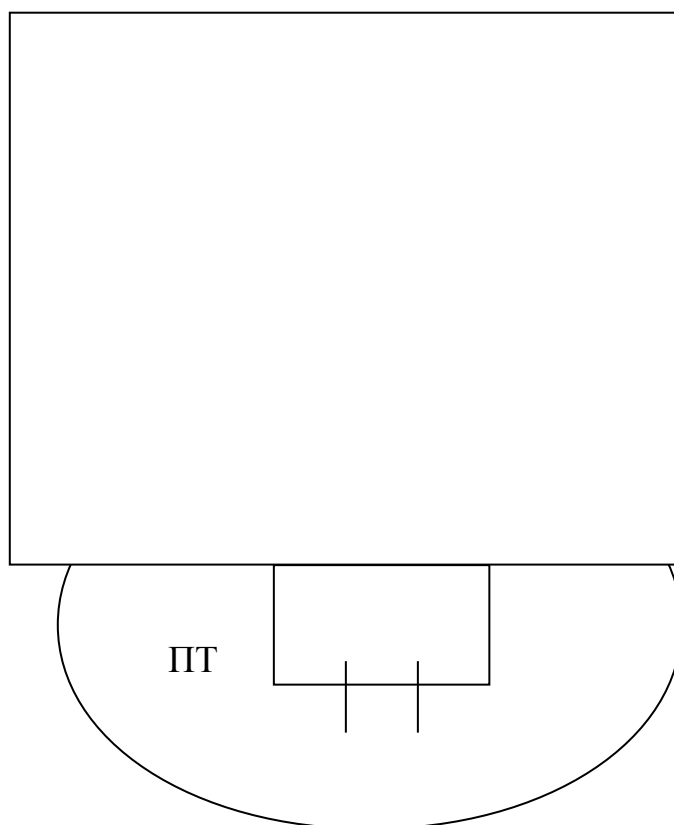


Схема границ прилегающей территории
к Человскому ФАП

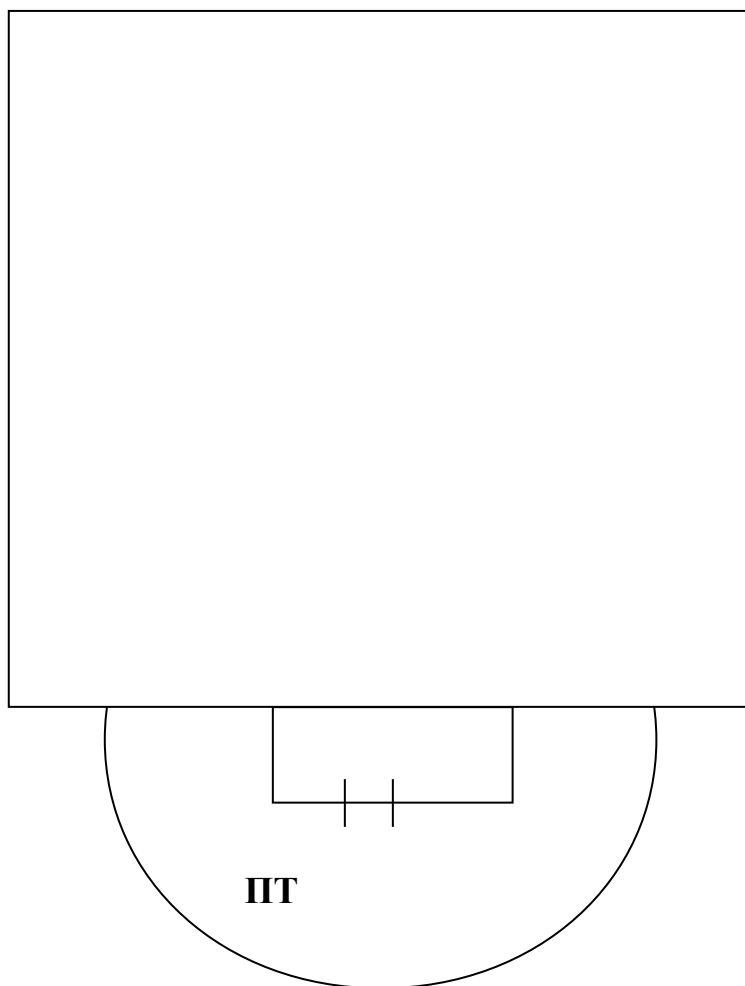


Схема границ прилегающей территории
к спортивному комплексу в с. Покрово-Чичерино

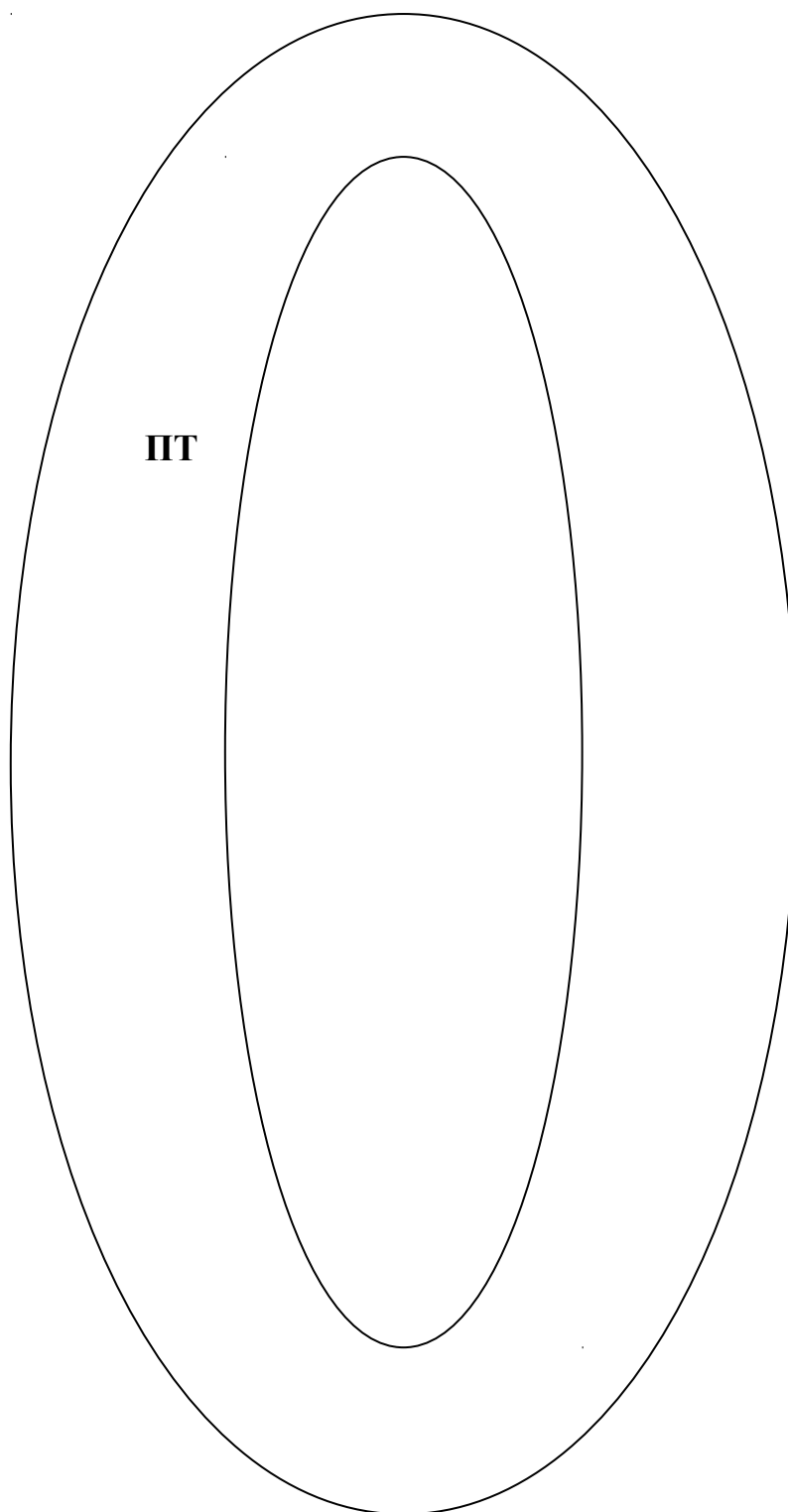


Схема границ прилегающей территории
к плоскостному спортивному сооружению в с.Покрово-Чичерино





Схема границ прилегающей территории
к плоскостному спортивному сооружению в д. Чибизовка



на территории Рахманинского сельсовета

Схема границ прилегающей территории
к филиалу МБОУ Волчковская СОШ в с.Рахманино

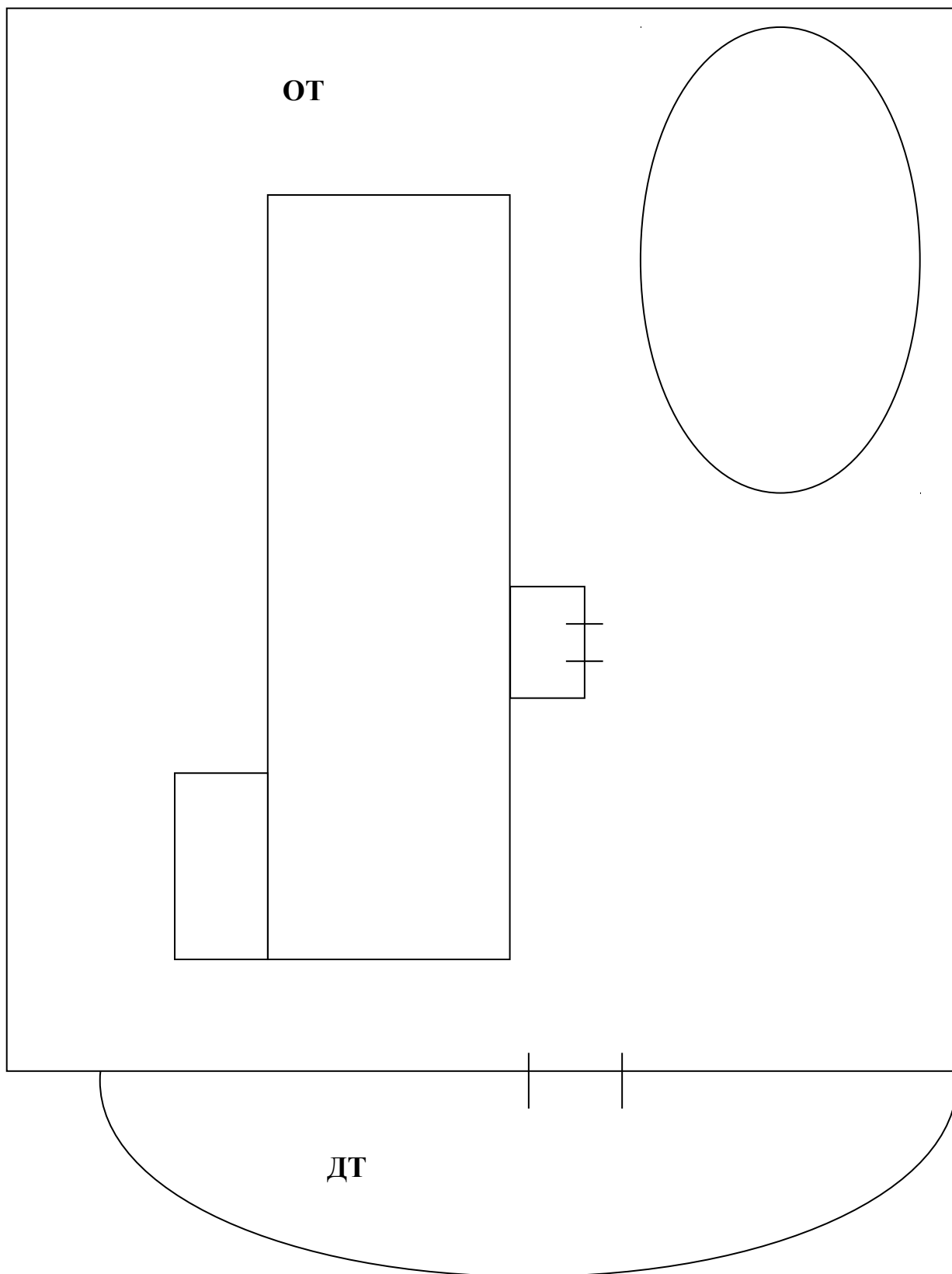


Схема границ прилегающей территории
к филиалу МБОУ «Избердеевская НШДС» в с.Песчаное

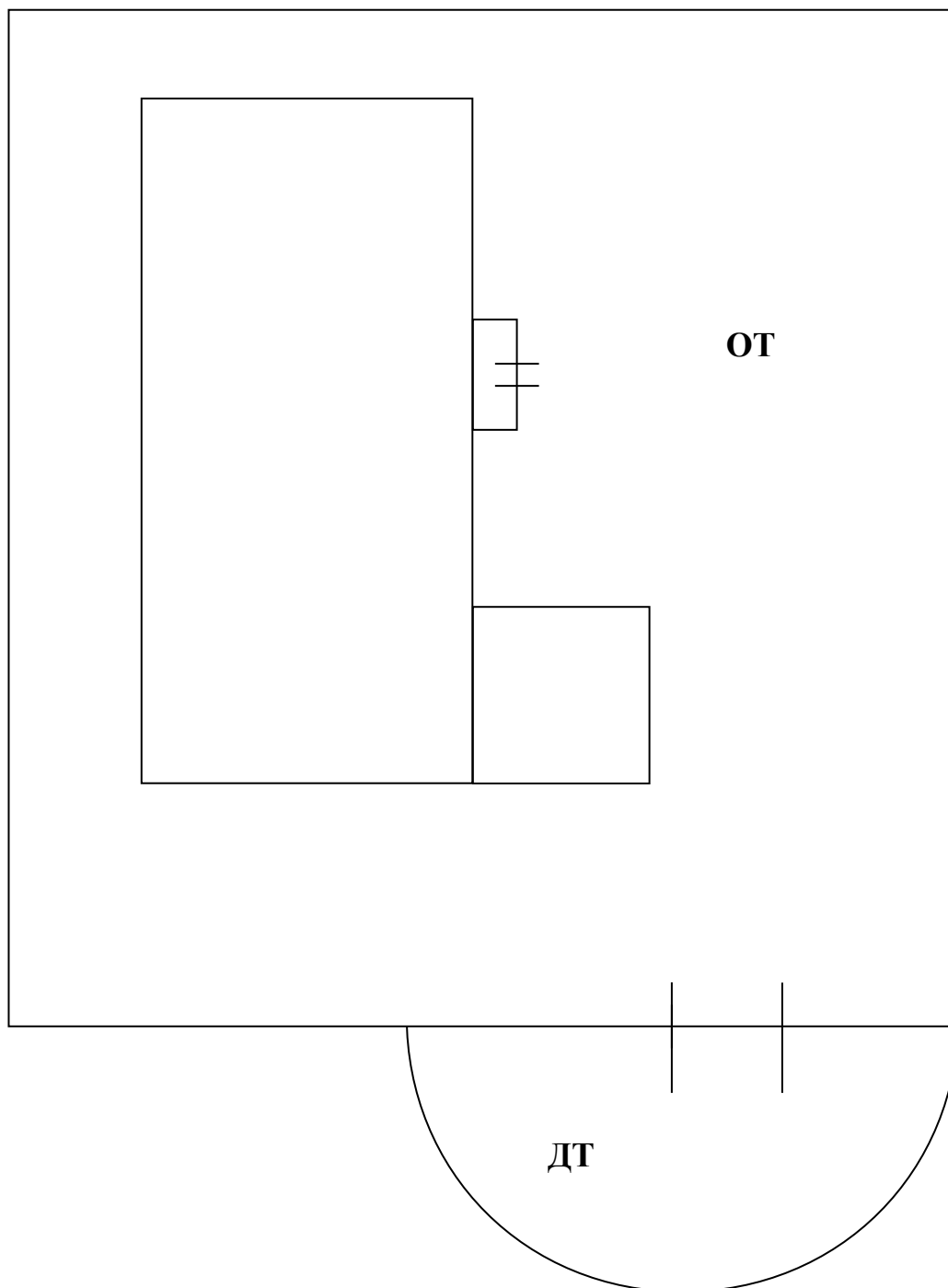


Схема границ прилегающей территории
к Рахманинскому ФАП

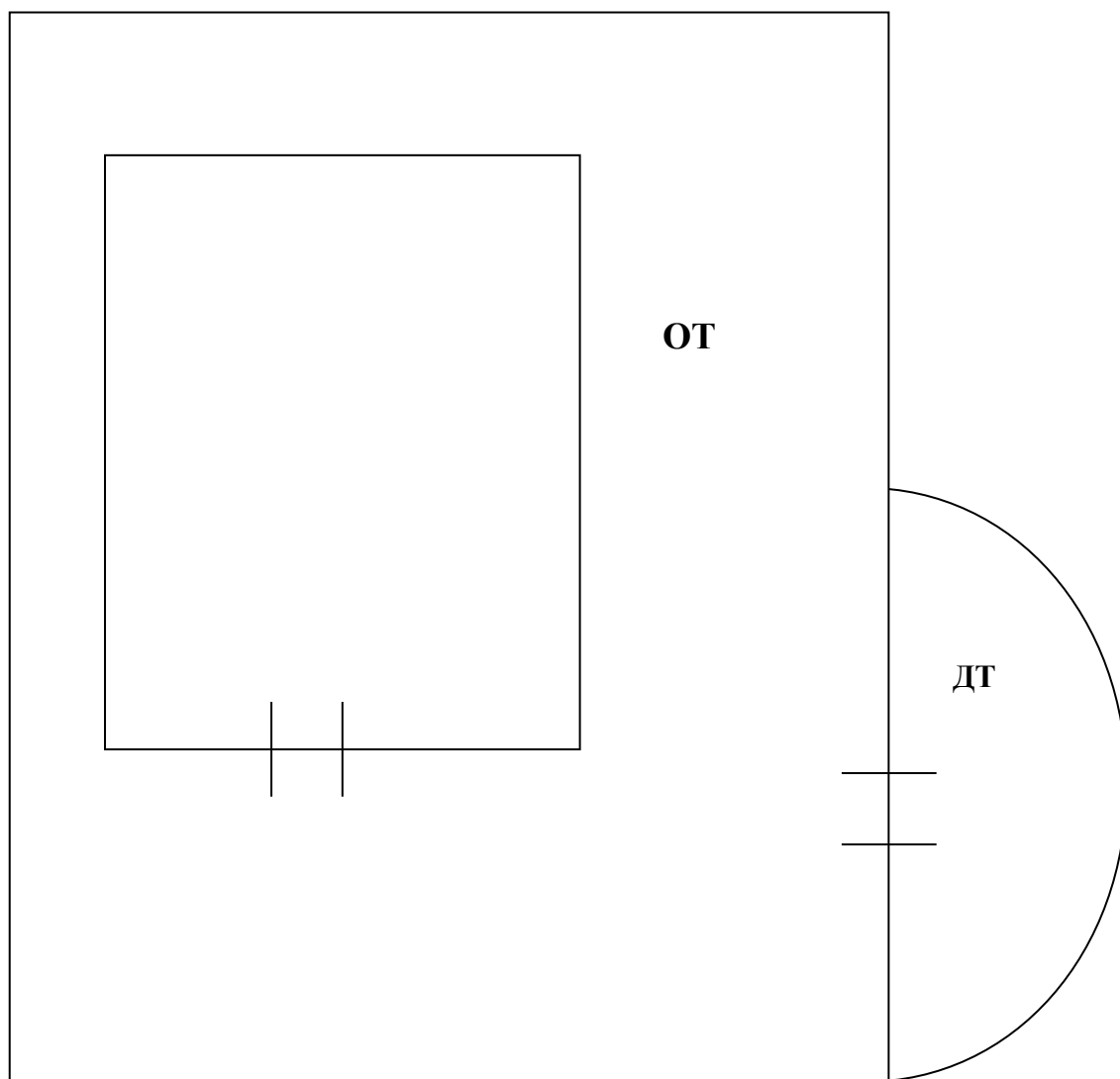


Схема границ прилегающей территории
к Песчанскому ФАП

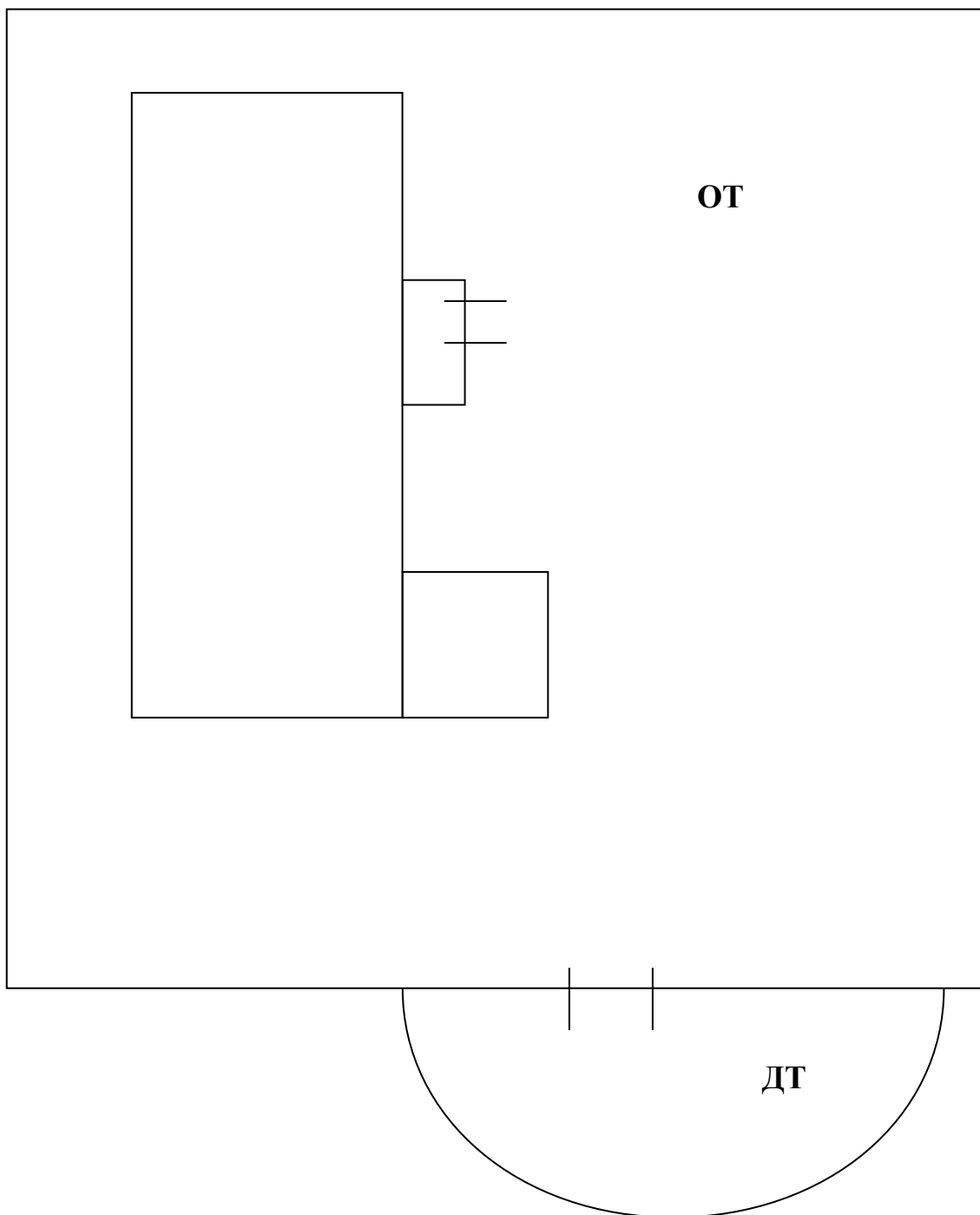
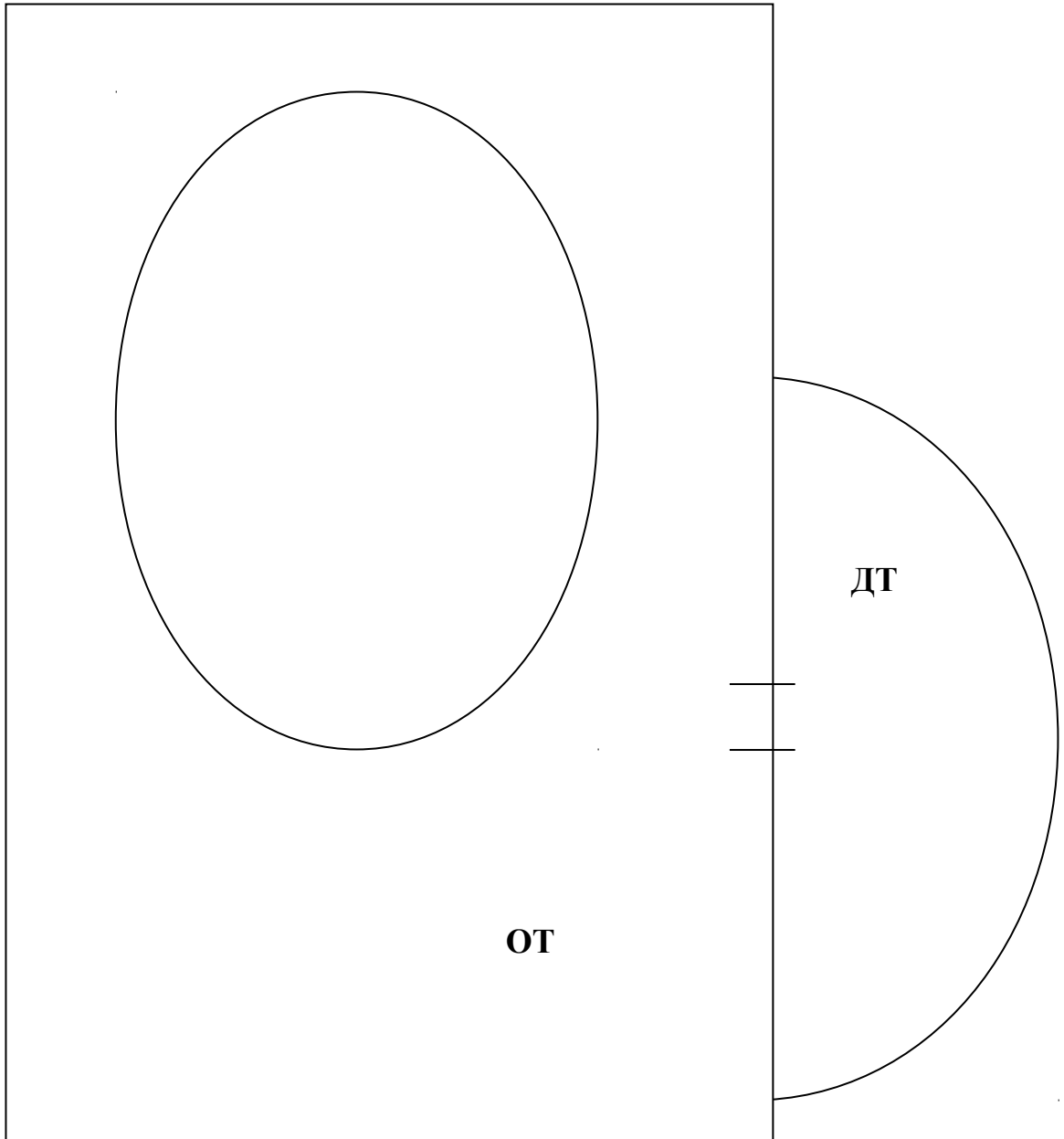


Схема границ прилегающей территории
к спортивному сооружению в с.Рахманино



на территории Успеновского сельсовета

Схема границ прилегающей территории
к филиалу МБОУ «Избердеевская НШДС» в с. Успеновка

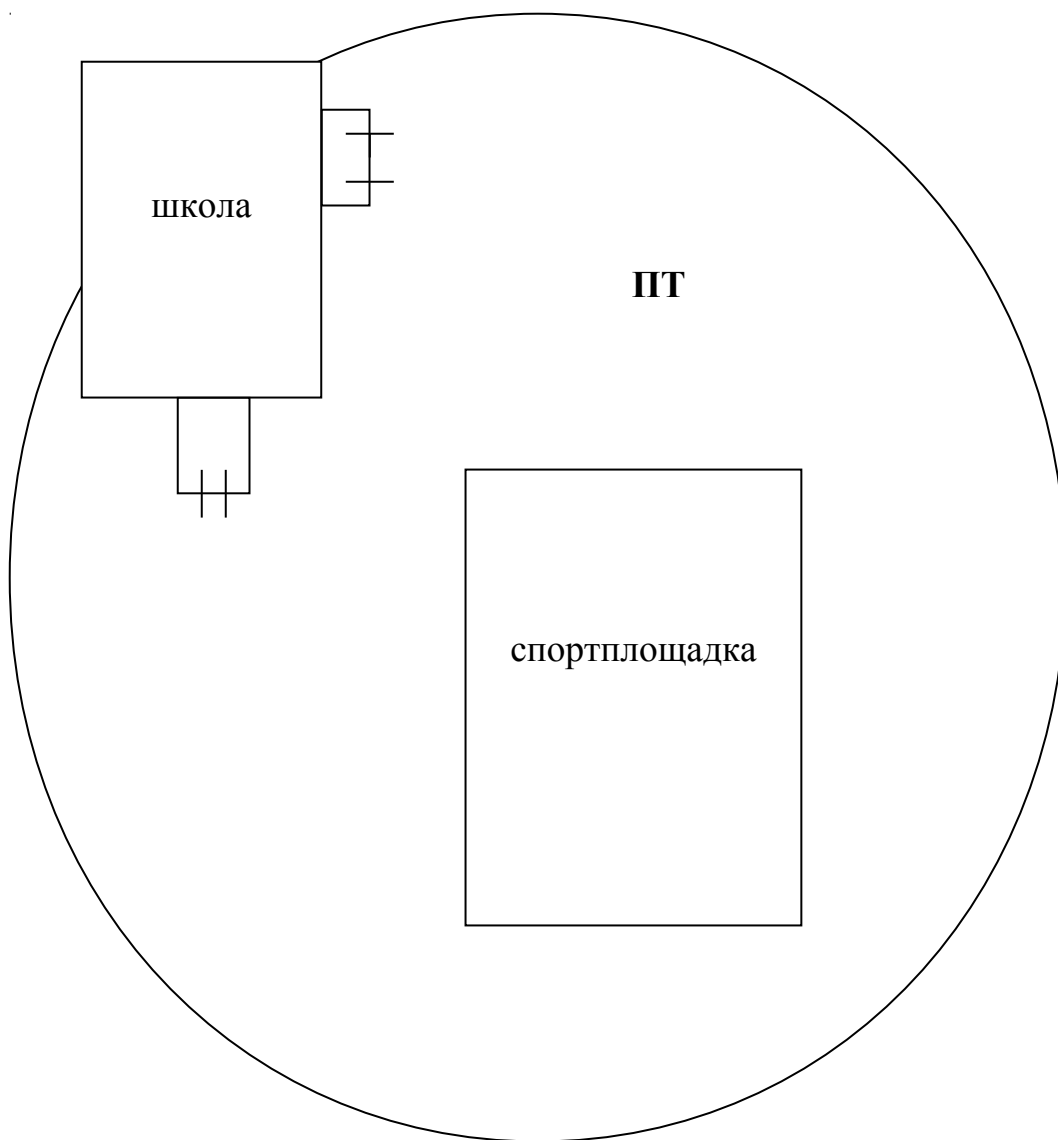


Схема границ прилегающей территории
к филиалу МБОУ Избердеевская СОШ в с.Новое Гаритово

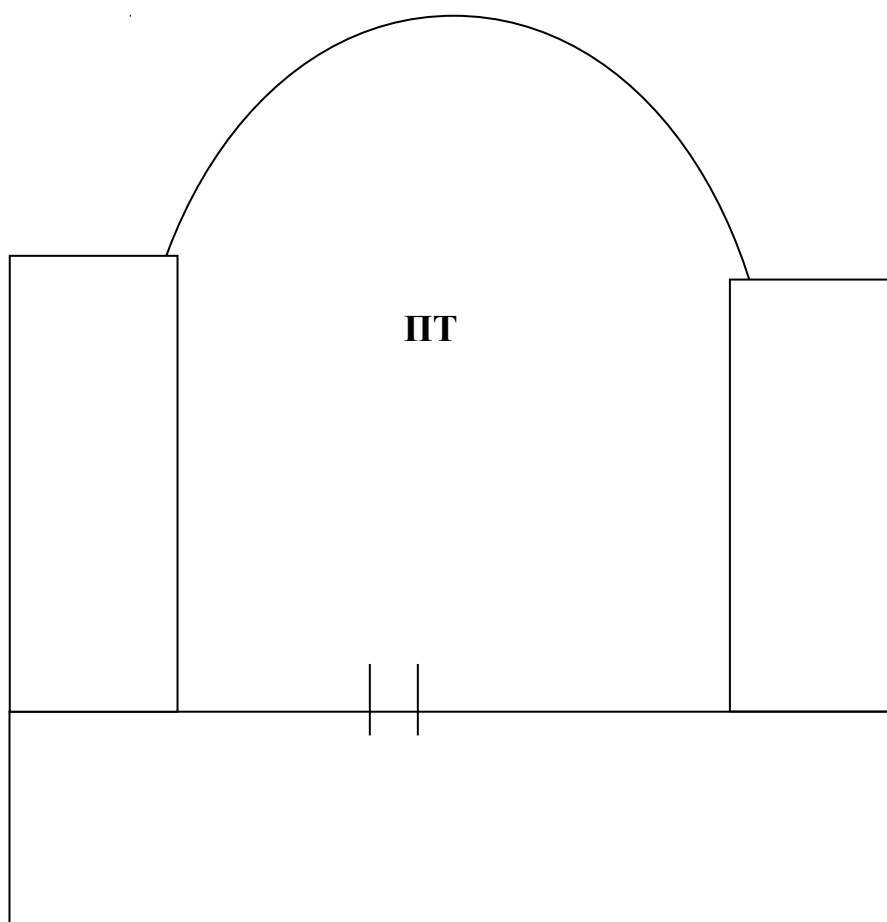


Схема границ прилегающей территории
к Успеновскому ФАП

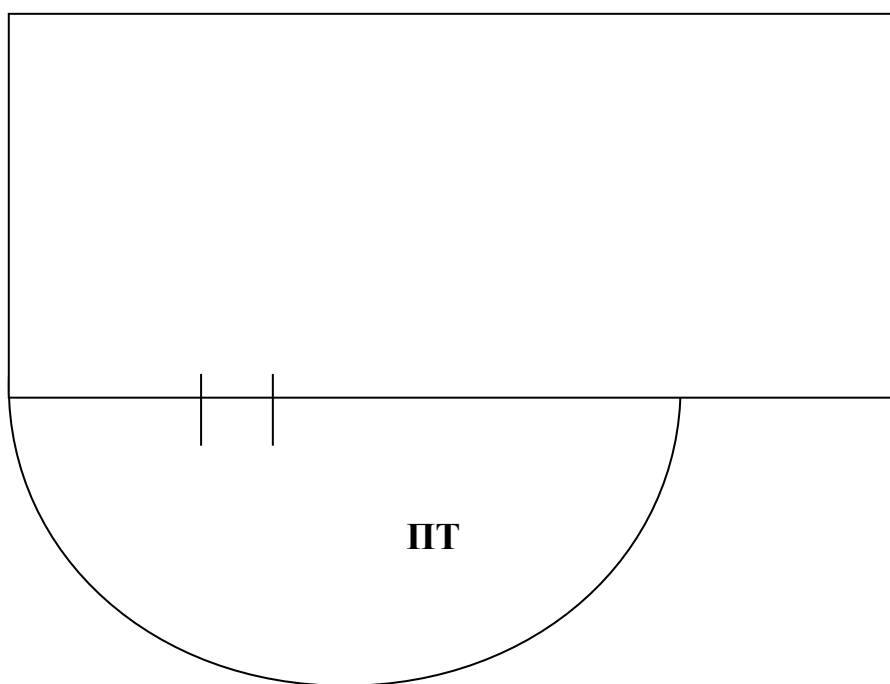
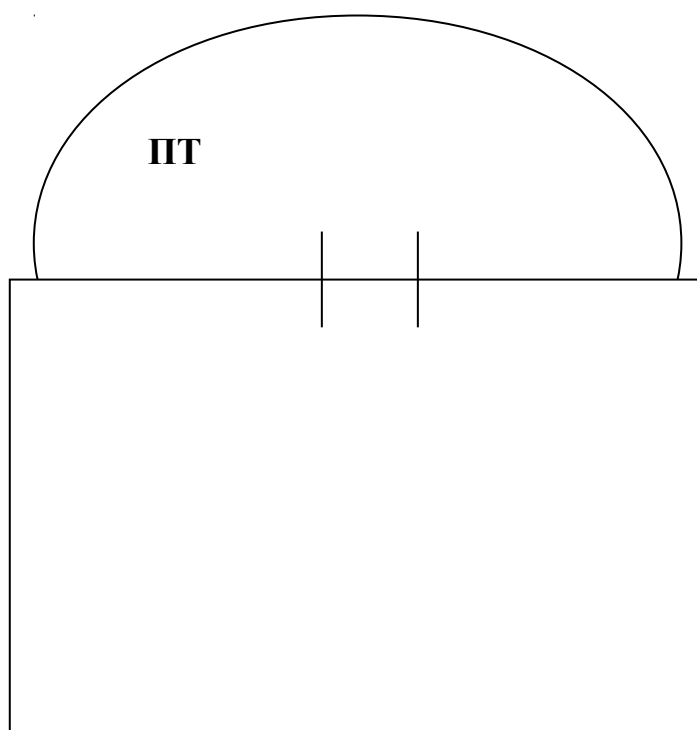


Схема границ прилегающей территории
к Нарышкинскому ФАП



на территории Шехманского сельсовета

Схема границ прилегающей территории
к филиалу МБОУ Волчковская СОШ в с.Шехмань

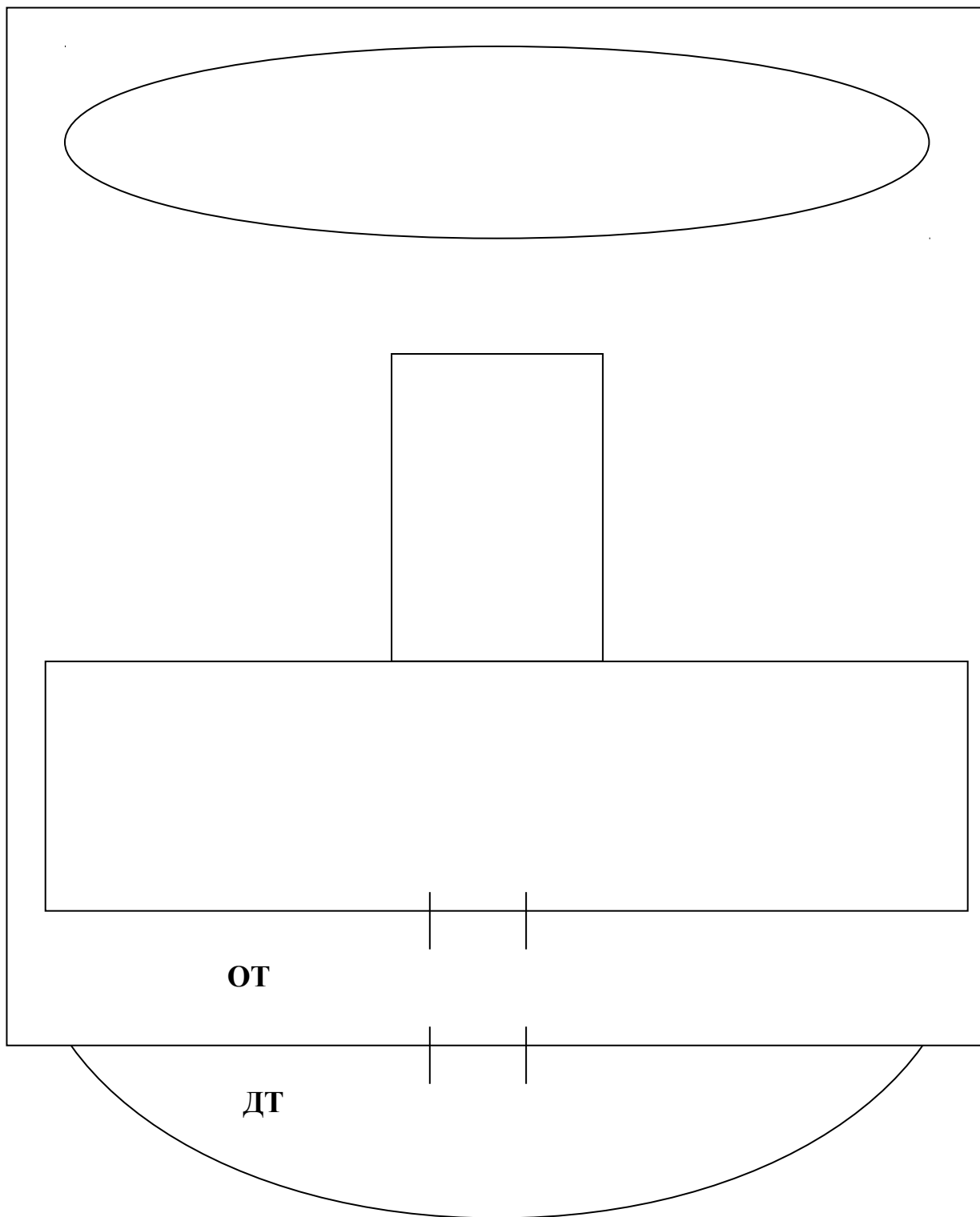


Схема границ прилегающей территории
к филиалу МБДОУ Петровский детский сад в с.Шехмань

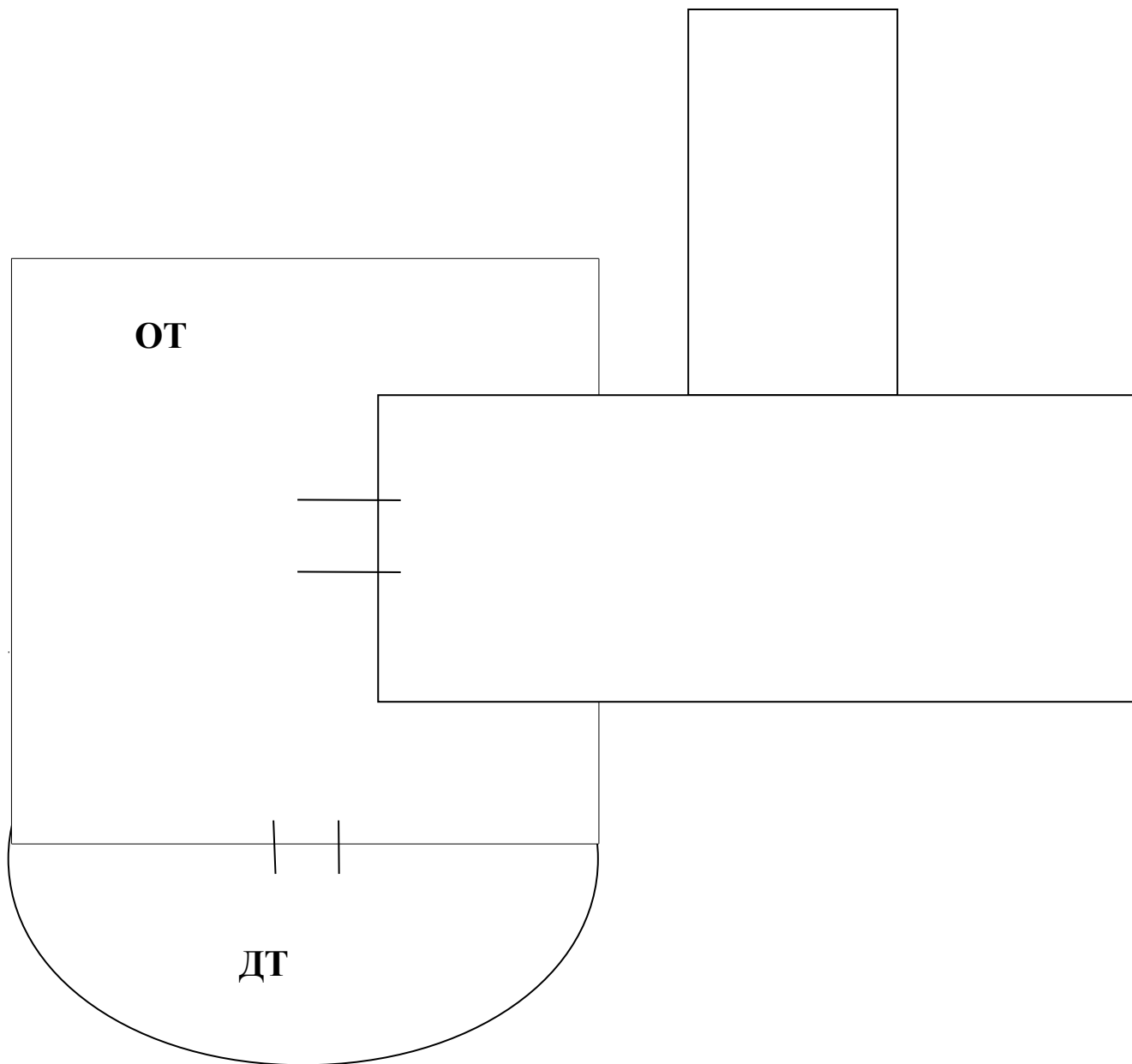


Схема границ прилегающей территории
к Больше-Избердеевскому ФАП

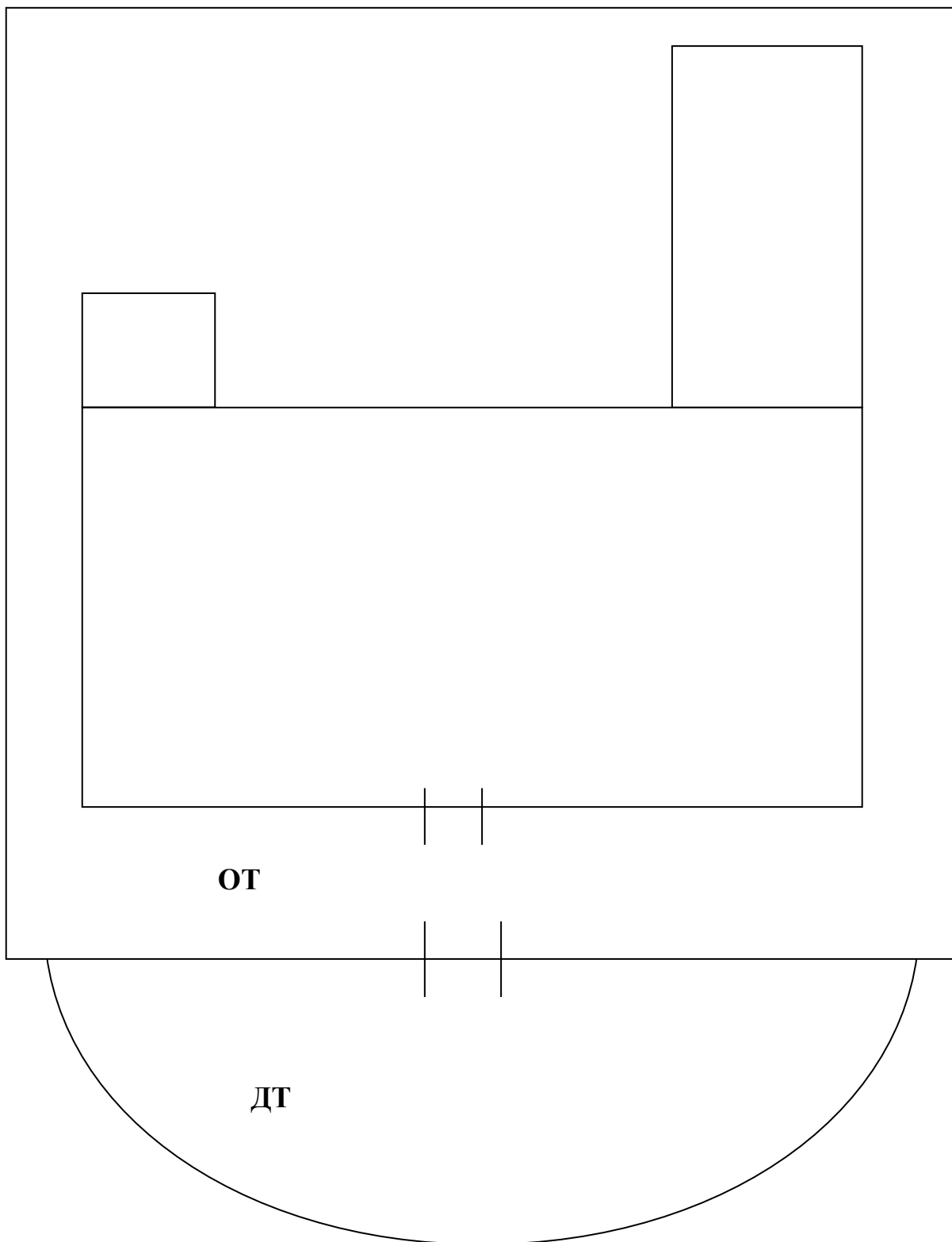
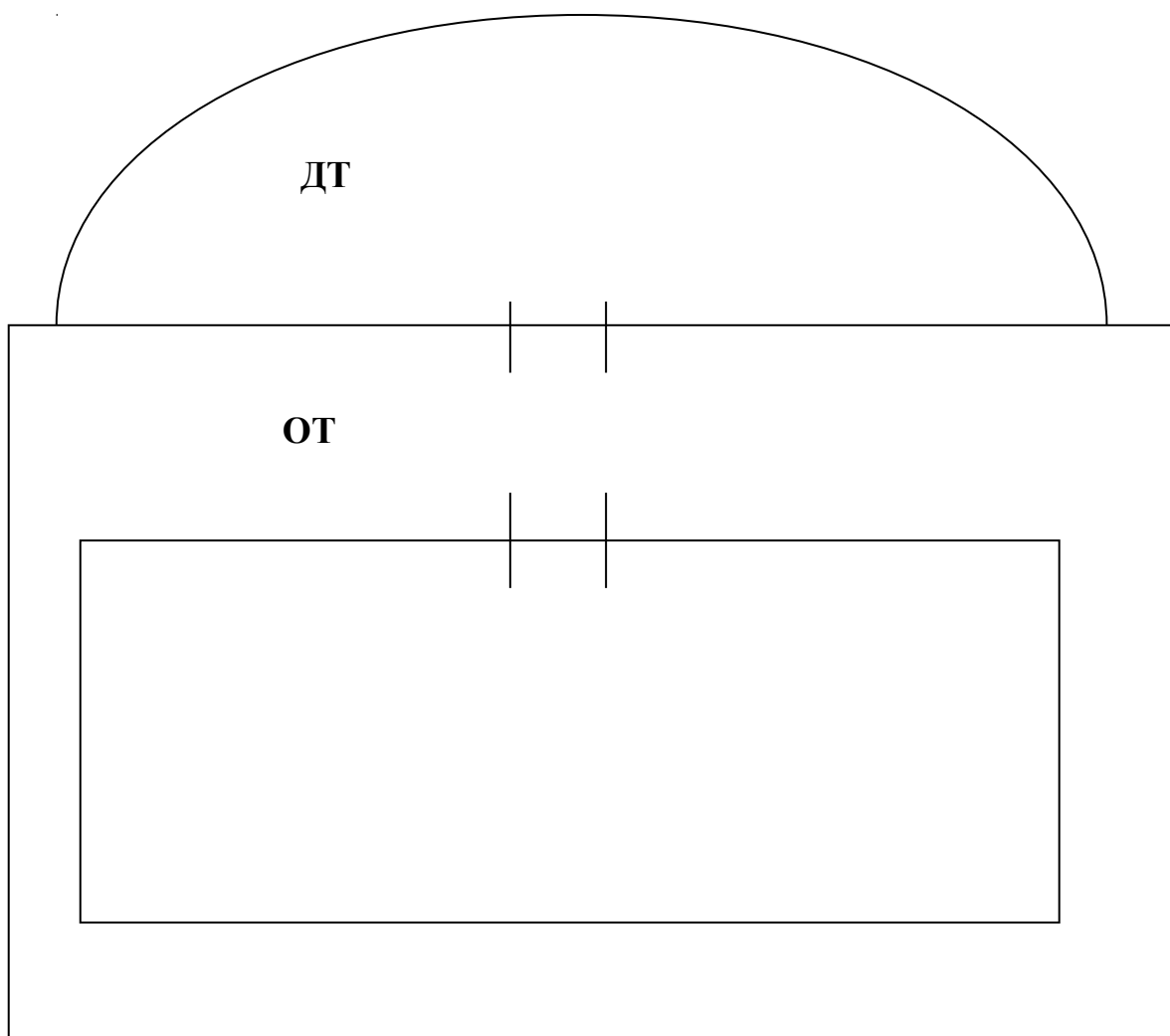


Схема границ прилегающей территории
к Шехманскому филиалу ТОГБУЗ «Петровская ЦРБ»



на территории Яблонецкого сельсовета

Схема границ прилегающей территории
к филиалу МБОУ Волчковская СОШ в с.Яблонец

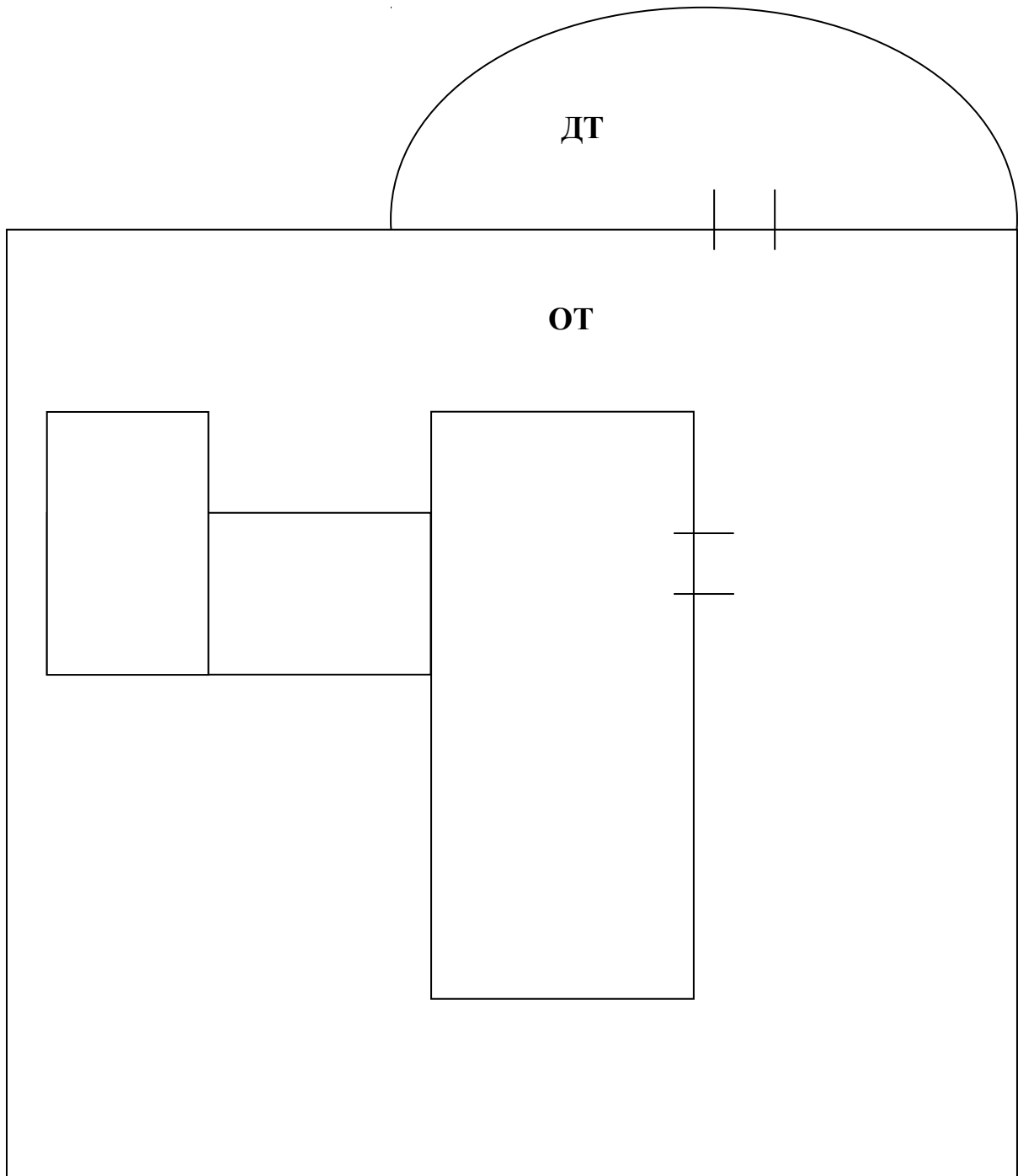


Схема границ прилегающей территории
к Яблонецкому ФАП

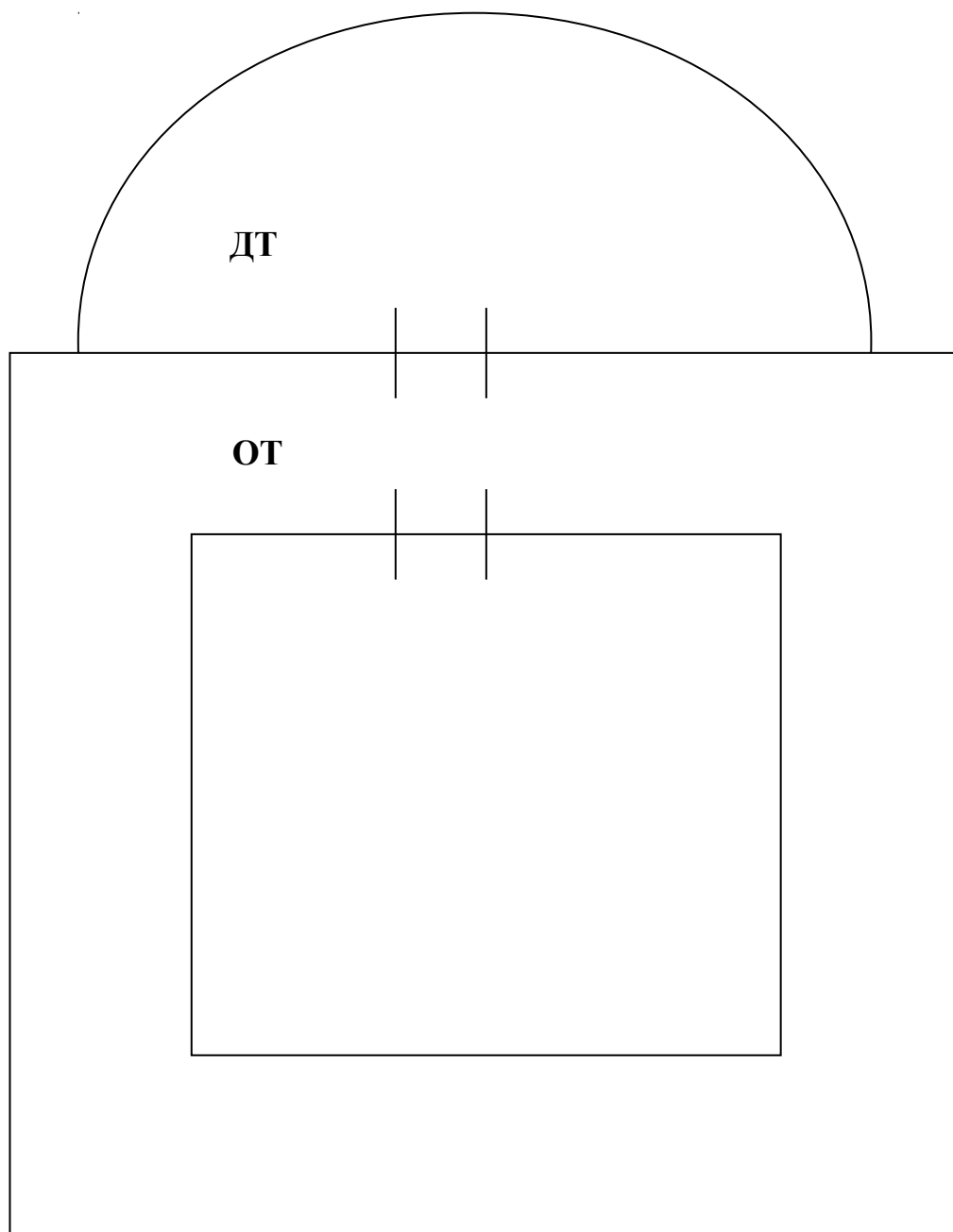


Схема границ прилегающей территории
к Хренновскому ФАП

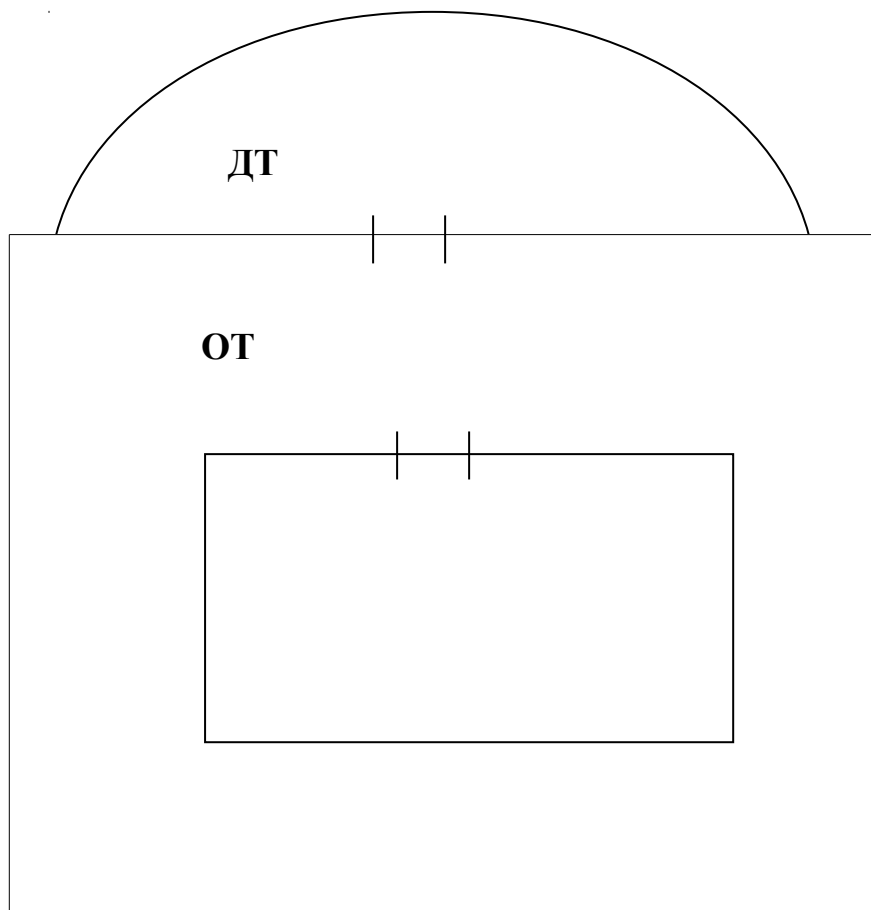
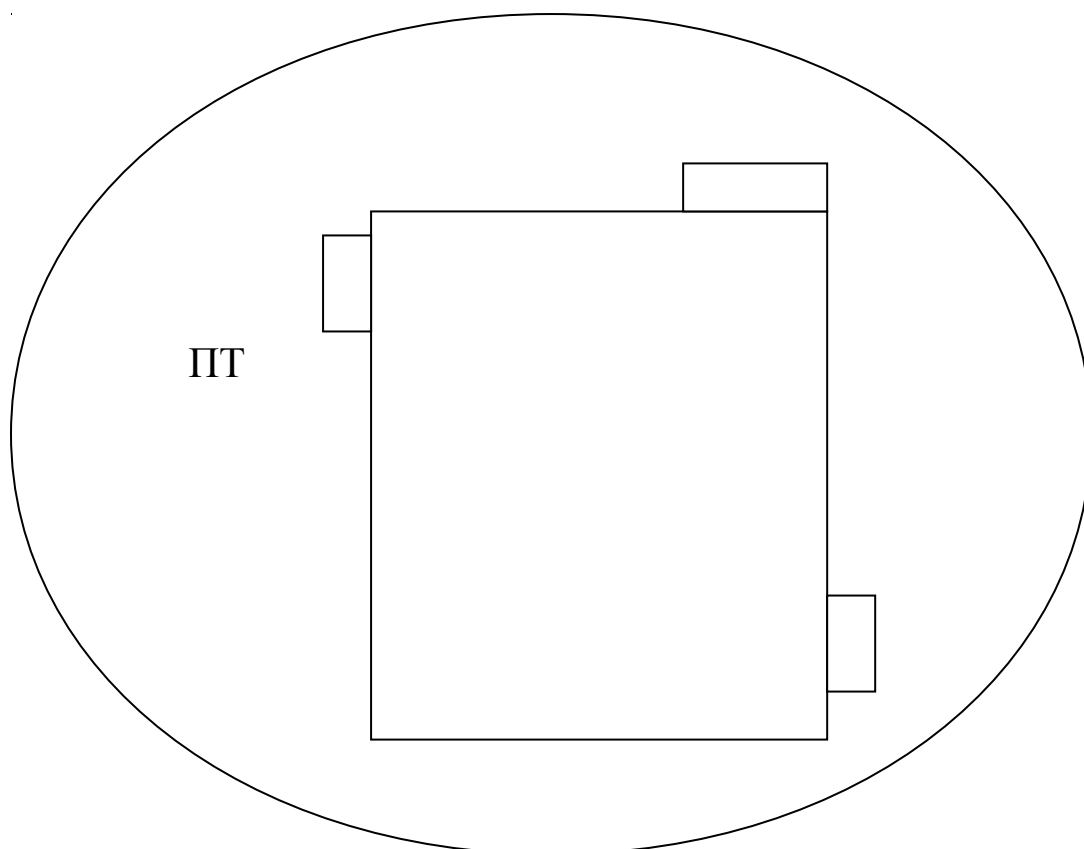


Схема границ прилегающих территорий
к местам массового скопления граждан,
в которых не допускается розничная продажа алкогольной продукции

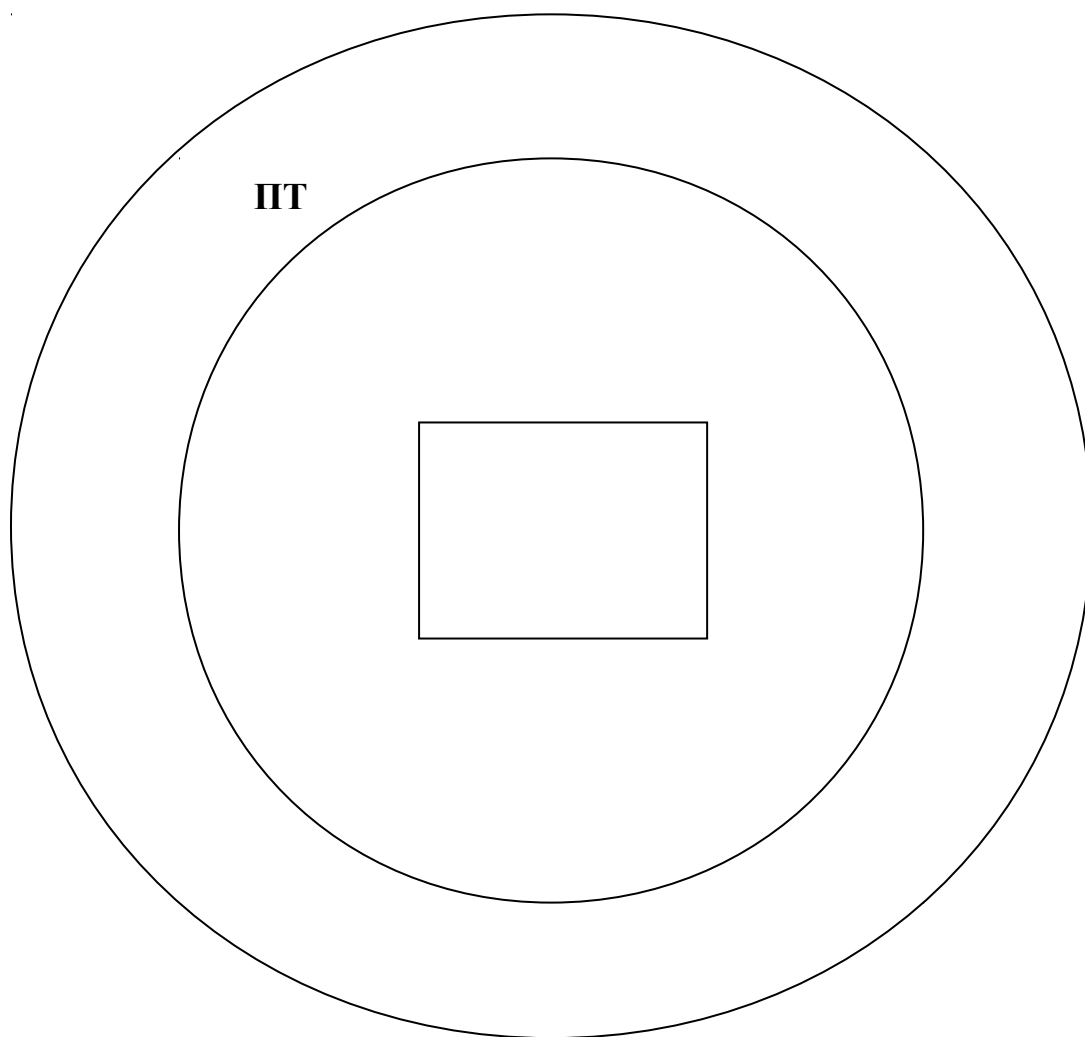
на территории Волчковского сельсовета

Схема границ прилегающей территории
к территории, непосредственно прилегающей к зданию, расположенному по
адресу: ул.Кооперативная, 14 с.Волчки



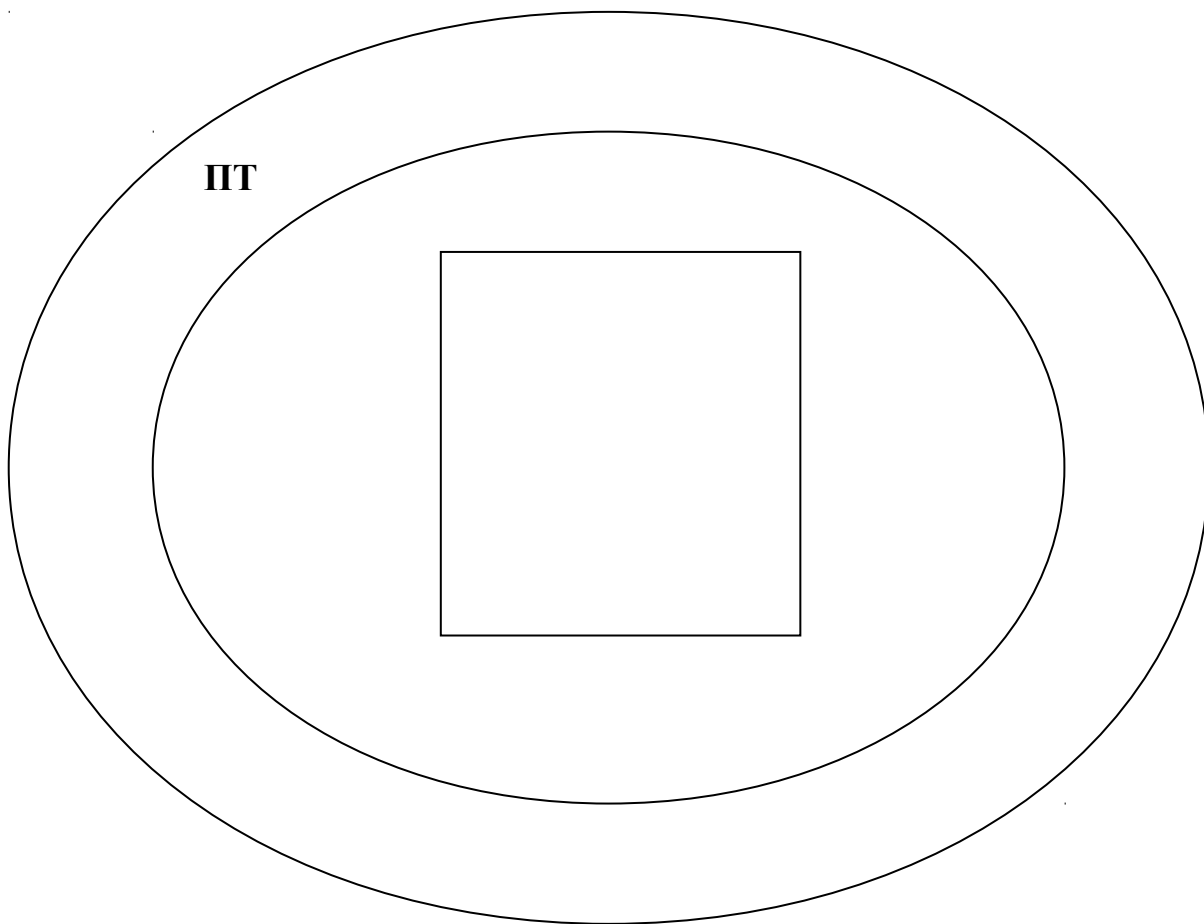
на территории Кочетовского сельсовета

Схема границ прилегающей территории
к территории, непосредственно прилегающей к зданию,
расположенному по адресу: ул.Центральная,30 с.Кочетовка



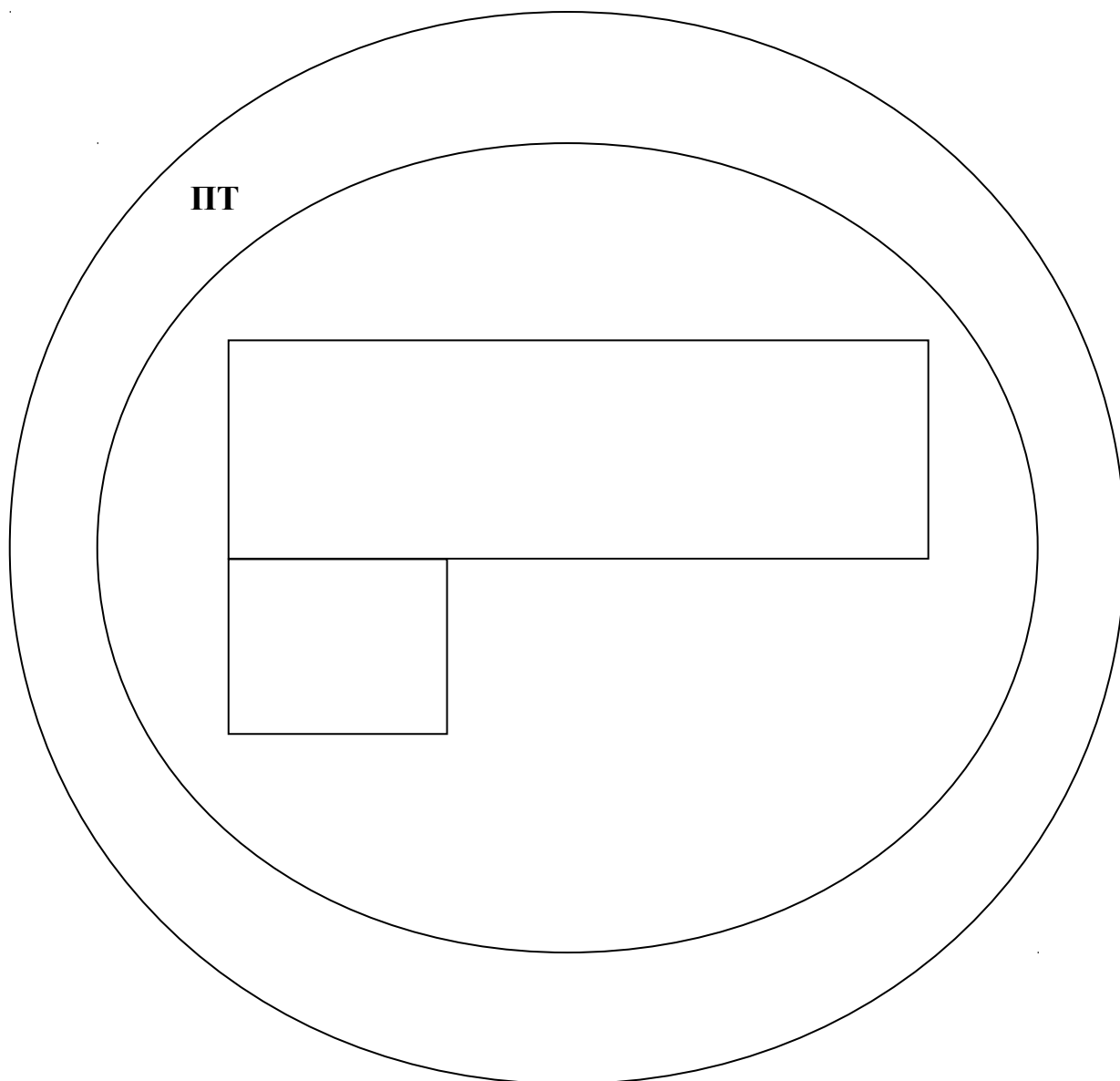
на территории Красиловского сельсовета

Схема границ прилегающей территории
к территории, непосредственно прилегающей к зданию,
расположенному по адресу: ул. Молодежная, 14 с. Красиловка



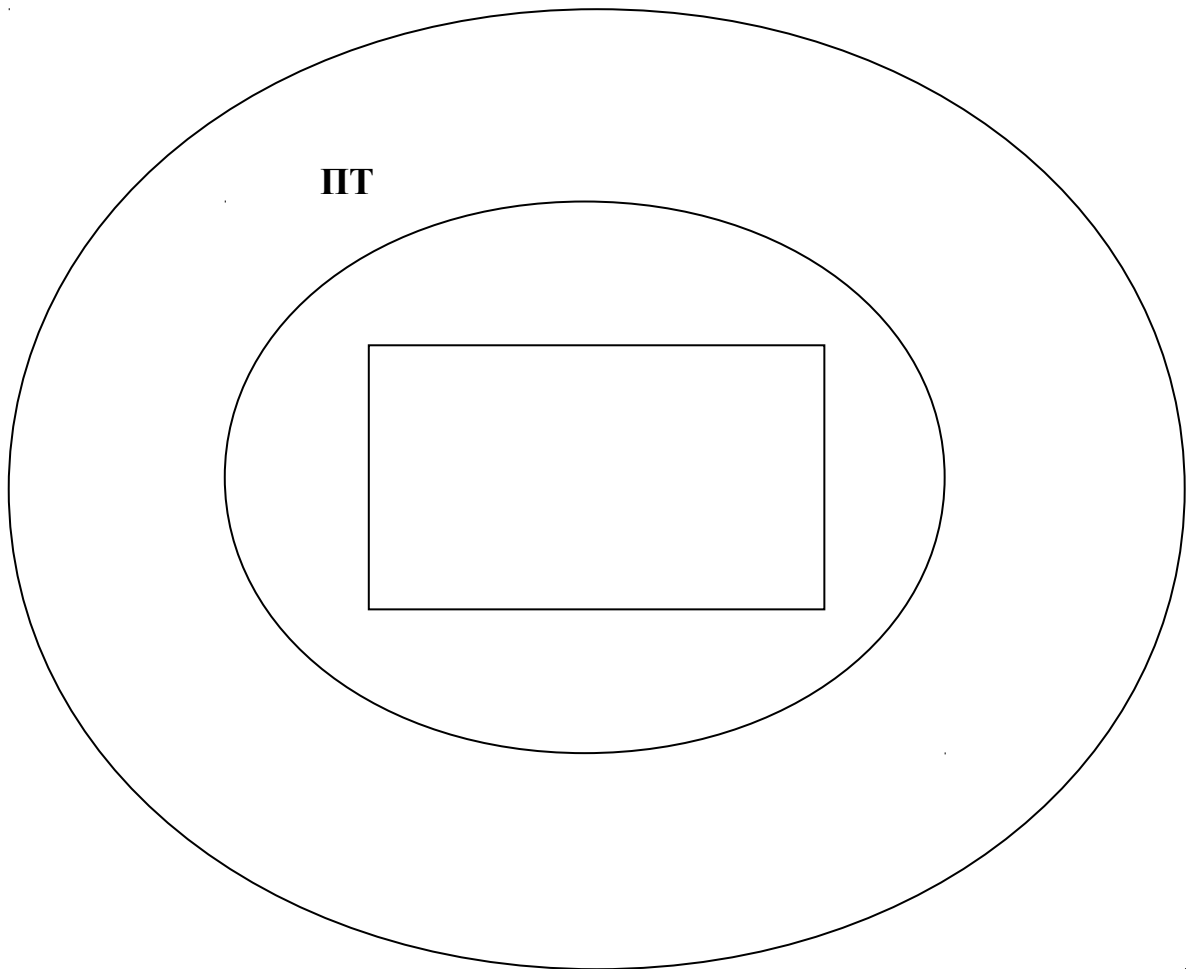
на территории Крутовского сельсовета

Схема границ прилегающей территории
к территории, непосредственно прилегающей к зданию,
расположенному по адресу: ул.Лесная, 10а с.Крутое



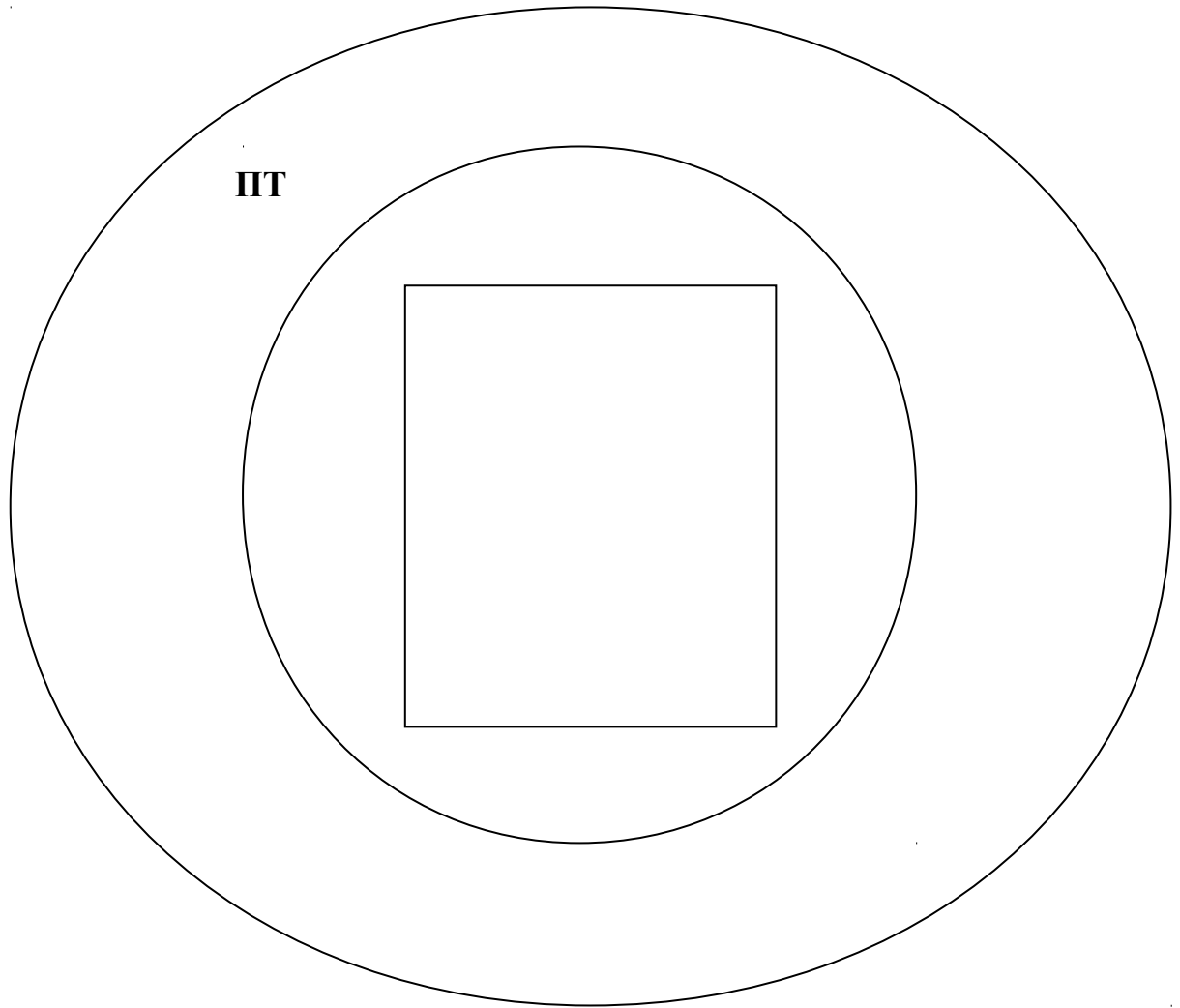
на территории Первомайского сельсовета

Схема границ прилегающей территории
к территории, непосредственно прилегающей к зданию,
расположенному по адресу: ул.Советская, 31 с.Федоровка



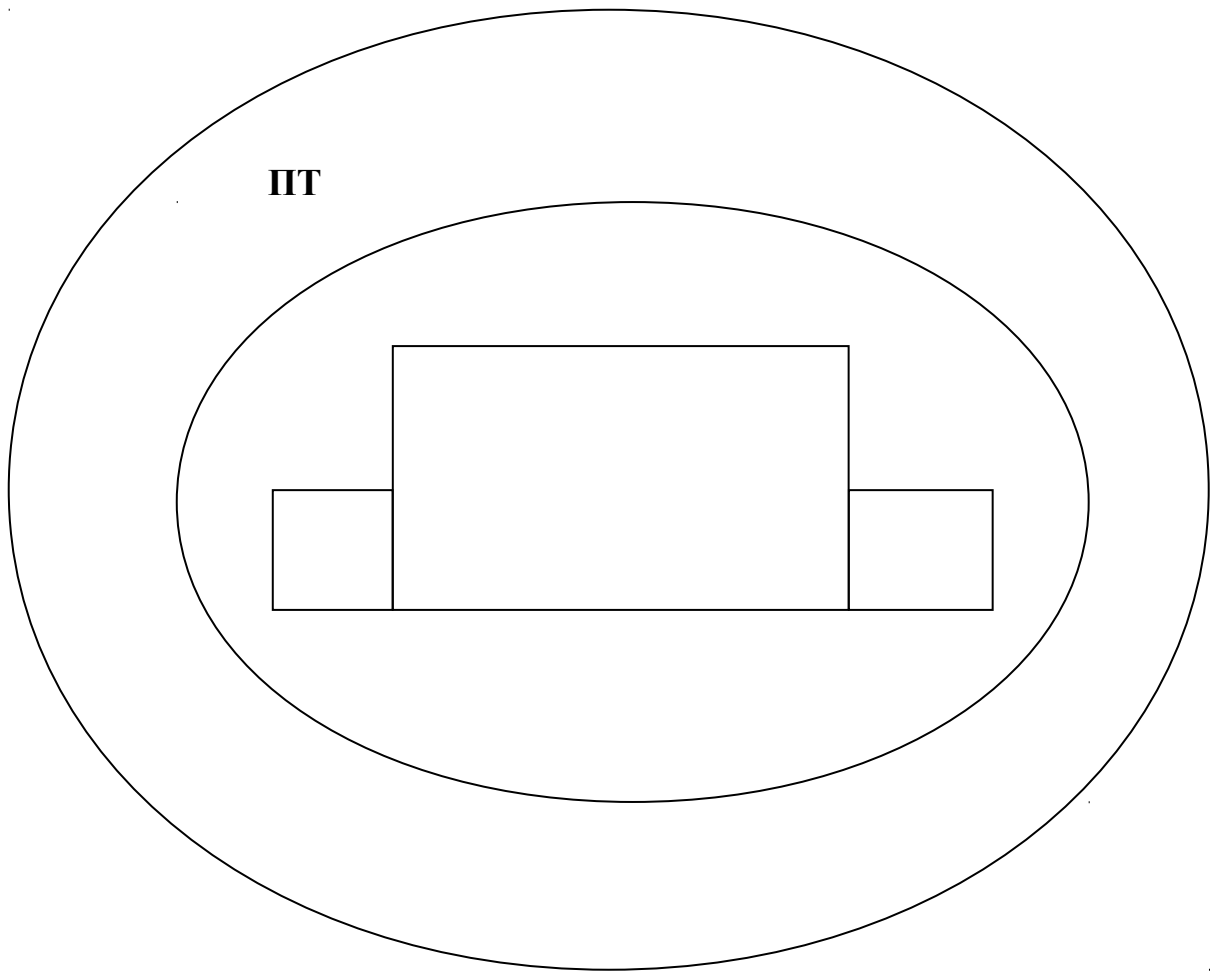
на территории Петровского сельсовета

Схема границ прилегающей территории
к территории, непосредственно прилегающей к зданию,
расположенному по адресу: ул.Первомайская, 16 с.Петровское



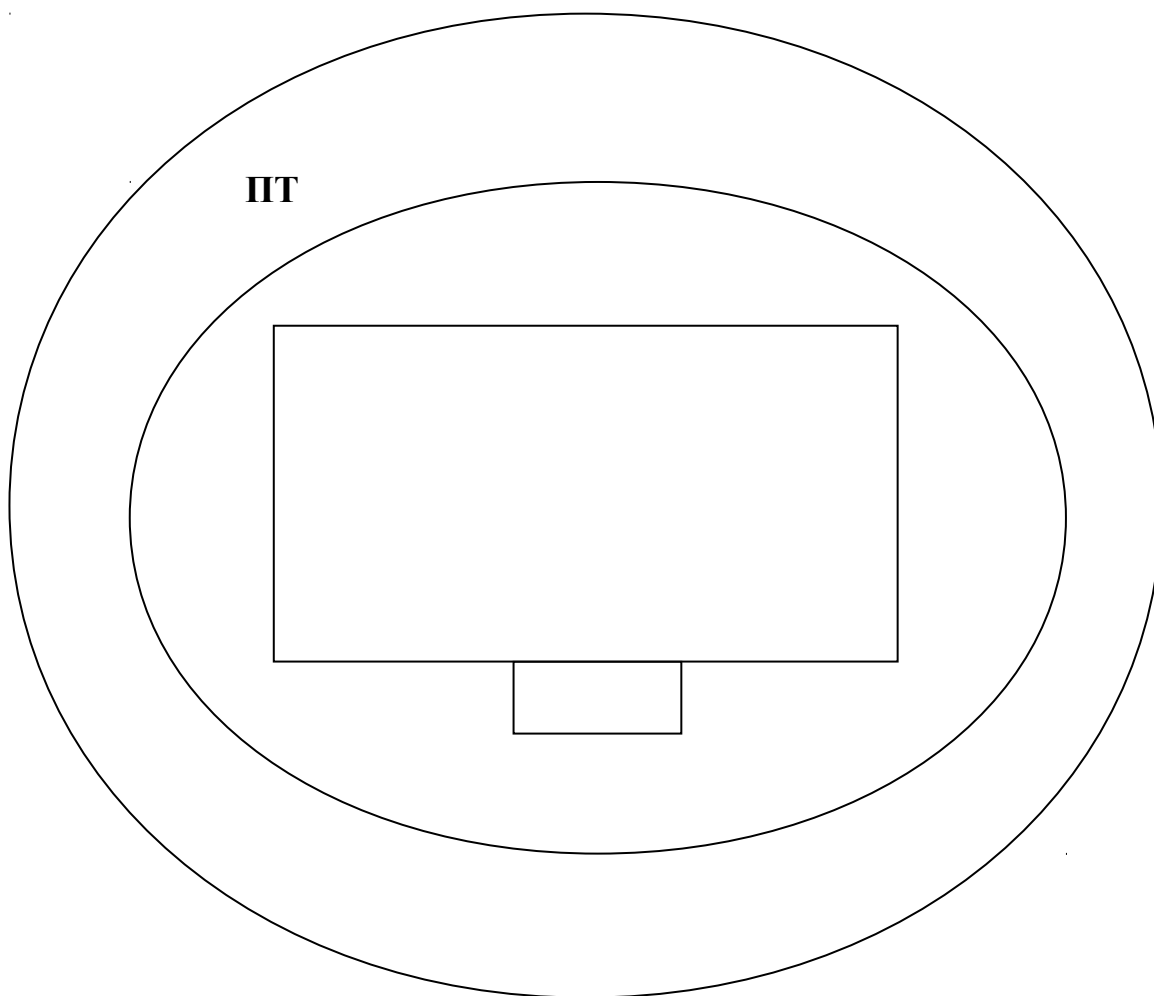
на территории Плавицкого сельсовета

Схема границ прилегающей территории
к территории, непосредственно прилегающей к зданию,
расположенному по адресу: ул. Молодежная с. Свинино



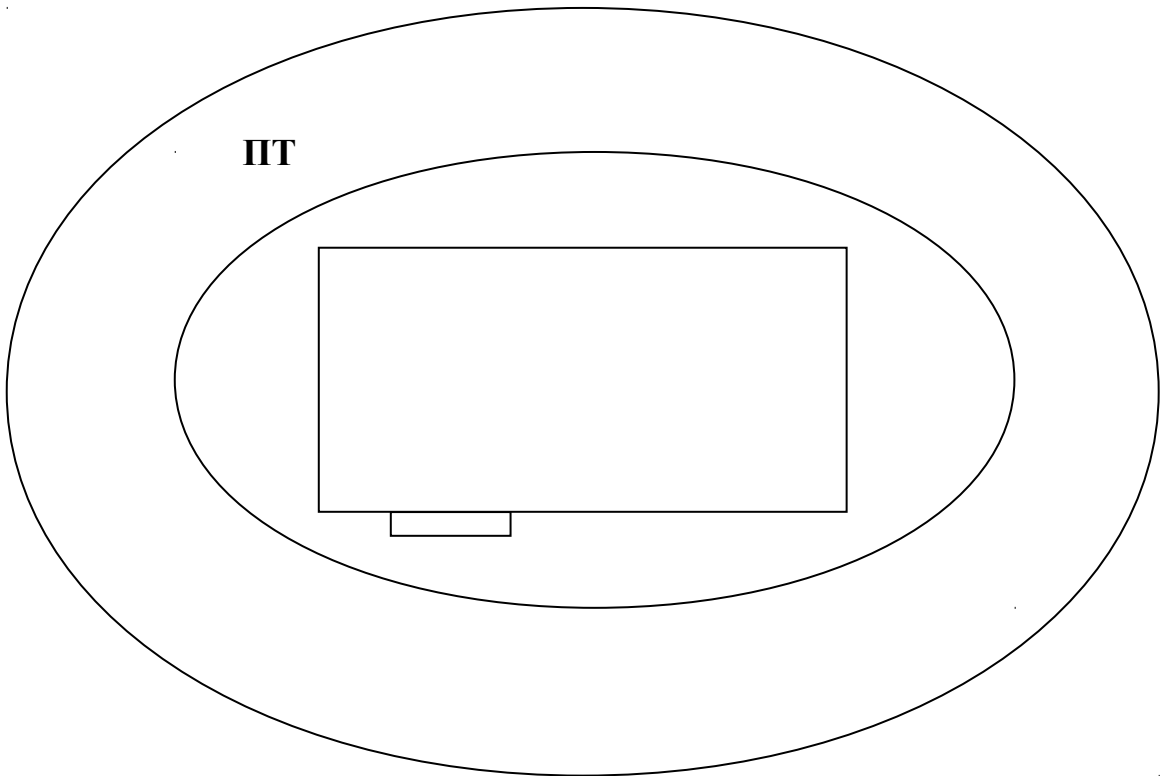
на территории Покрово -Чичеринского сельсовета

Схема границ прилегающей территории
к территории, непосредственно прилегающей к зданию,
расположенному по адресу: ул.Кооперативная, 73 с.Покрово-Чичерино



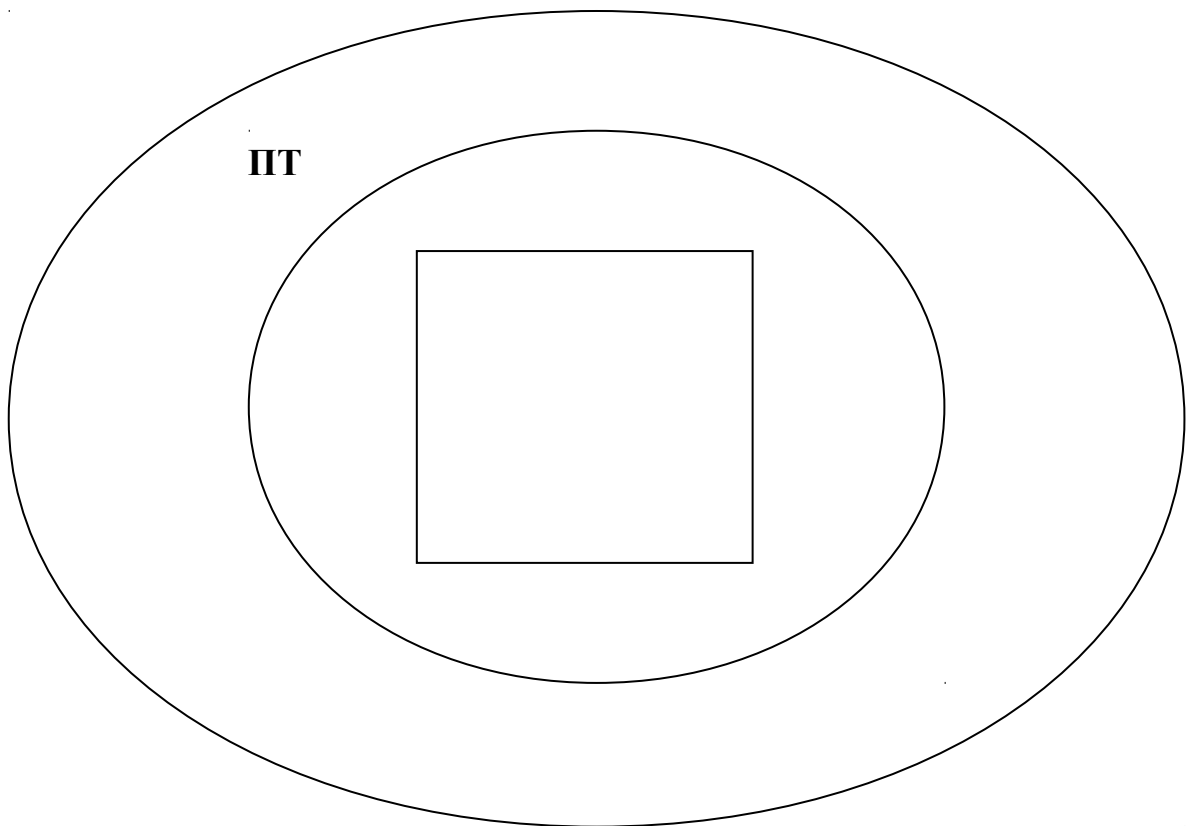
на территории Рахманинского сельсовета

Схема границ прилегающей территории
к территории, непосредственно прилегающей к зданию,
расположенному по адресу: ул.Школьная, 41а с.Рахманино



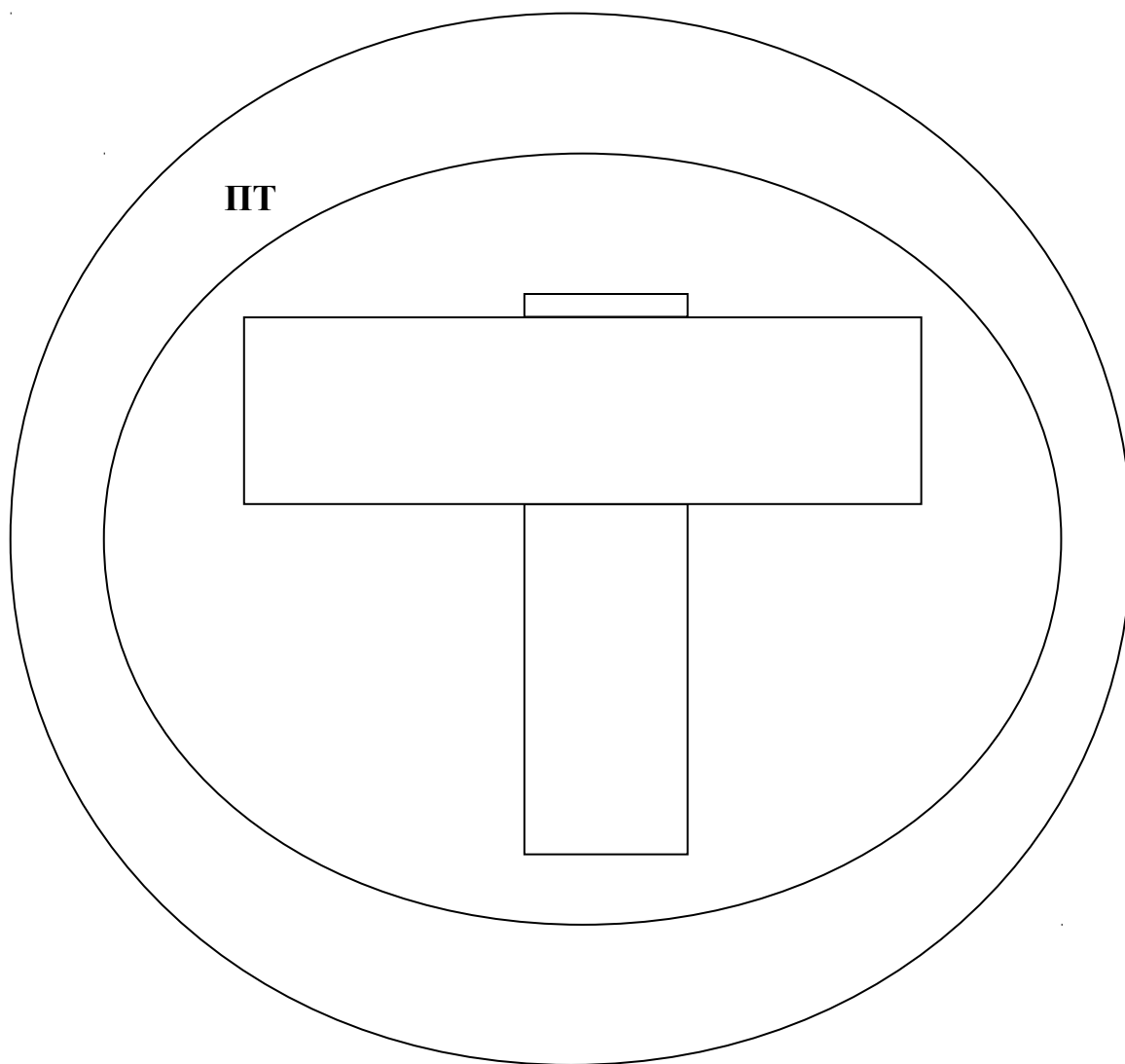
на территории Успеновского сельсовета

Схема границ прилегающей территории
к территории, непосредственно прилегающей к зданию,
расположенному по адресу: ул.Центральная, 60 с.Успеновка



на территории Шехманского сельсовета

Схема границ прилегающей территории
к территории, непосредственно прилегающей к зданию,
расположенному по адресу: ул.Советская, 26 с.Шехмань



на территории Яблонецкого сельсовета

Схема границ прилегающей территории
к территории, непосредственно прилегающей к зданию,
расположенному по адресу: ул.Советская, 72 с.Яблонец

