

АДМИНИСТРАЦИЯ ГЛУХОВСКОГО СЕЛЬСОВЕТА  
ГАВРИЛОВСКОГО РАЙОНА ТАМБОВСКОЙ ОБЛАСТИ

ПОСТАНОВЛЕНИЕ

«24» июня 2013

с. Глуховка.

№ 45

Об определении на территории Глуховского сельсовета границ прилегающих территорий к организациям и (или) объектам территорий, на которых не допускается розничная продажа алкогольной продукции

В соответствии со ст. 16 Федерального закона от 22.11.1995 № 171-ФЗ «О государственном регулировании производства и оборота этилового спирта, алкогольной и спиртосодержащей продукции и об ограничении потребления (распития) алкогольной продукции», постановлением Правительства Российской Федерации от 27.12.2012 № 1425 «Об определении органами государственной власти субъектов Российской Федерации мест массового скопления граждан и мест нахождения источников повышенной опасности, в которых не допускается розничная продажа алкогольной продукции, а также определении органами местного самоуправления границ прилегающих к некоторым организациям и объектам территорий, на которых не допускается розничная продажа алкогольной продукции», администрация сельсовета ПОСТАНОВЛЯЕТ:

1. Довести до сведения населения, хозяйствующих субъектов всех форм собственности, что на территории Глуховского сельсовета расположены организации и (или) объекты, на прилегающих территориях к которым не допускается розничная продажа алкогольной продукции, согласно приложению № 1 (далее – Перечень).

2. Территория, прилегающая к организациям и (или) объектам, указанным в Перечне (далее - прилегающая территория), включает обособленную территорию (при наличии таковой), а также территорию, определяемую с учетом конкретных особенностей местности и застройки, примыкающую к границам обособленной территории либо непосредственно к зданию (строению, сооружению), в котором расположены организации и (или) объекты, указанные в Перечне (далее - дополнительная территория).

Обособленной территорией является территория, границы которой обозначены ограждением (объектами искусственного происхождения), прилегающая к зданию (строению, сооружению), в котором расположены организации и (или) объекты, указанные в Перечне.

Дополнительная территория определяется:

при наличии обособленной территории - от входа для посетителей на обособленную территорию до входа для посетителей в стационарный торговый объект;



при отсутствии обособленной территории - от входа для посетителей в здание (строение, сооружение), в котором расположены организации и (или) объекты, указанные в Перечне, до входа для посетителей в стационарный торговый объект.

3. Установить способ расчета расстояния от организаций и (или) объектов, указанных в настоящем постановлении, до границ прилегающих территорий:

1) по прямой линии от входа для посетителей в здание (строение, сооружение), в котором расположены организации и (или) объекты, указанные в постановлении, до входа для посетителей в стационарный торговый объект.

4. Определить границы прилегающих территорий к организациям и (или) объектам территорий, на которых не допускается розничная продажа алкогольной продукции (далее – границы прилегающих территорий):

1) путем определения расстояния не менее 50 метров по прямой линии от входа для посетителей в здание (строение, сооружение), в котором расположены организации и (или) объекты, указанные в постановлении, до входа для посетителей в стационарный торговый объект;

с приложением схем границ прилегающих территорий для каждой организации и (или) объекта, указанных в Перечне, согласно Приложению № 2.

5. К месту(ам) массового скопления граждан, в которых не допускается розничная продажа алкогольной продукции на территории Глуховского сельсовета (далее – место массового скопления) в соответствии с постановлением администрации Тамбовской области от 15.03.2013 № 244 «Об определении мест массового скопления граждан и мест нахождения источников повышенной опасности, в которых не допускается розничная продажа алкогольной продукции на территории Тамбовской области» относится место(а), отведенное(ые) для проведения публичных мероприятий в соответствии с перечнем, утвержденным постановлением администрации области от 10.12.2012 № 1544 «Об утверждении перечня единых специально отведенных или приспособленных для коллективного обсуждения общественно значимых вопросов и выражения общественных настроений, а также для массового присутствия граждан для публичного выражения общественного мнения по поводу актуальных проблем преимущественно общественно-политического характера мест», в случае заявленной численности не менее 100 человек (территория, непосредственно прилегающая к зданию, расположенному по адресу: ул. Молодежная, д. 7, кор.1 с. Глуховка, Гавриловский район, Тамбовская область; территория, непосредственно прилегающая к зданию, расположенному по адресу: ул. Центральная, д.2, кор.1, д. Старая Рожковка, Гавриловский район, Тамбовская область);.

Определить границы прилегающей территории к месту (местам) массового скопления граждан, в котором (которых) не допускается



розничная продажа алкогольной продукции, с использованием способа определения расстояния, установленного п. 3 настоящего постановления, в соответствии с прилагаемой схемой согласно Приложению № 3.

Минимальное расстояние от стационарных торговых объектов, осуществляющих розничную продажу алкогольной продукции на территории Глуховского сельсовета до мест массового скопления граждан должно составлять не менее 50 метров.

Период времени, в течение которого не допускается розничная продажа алкогольной продукции при проведении мероприятий в местах массового скопления граждан, соответствует периоду времени, определенному для проведения публичного мероприятия.

6. Считать утратившим силу постановление администрации Глуховского сельсовета от 23.05.2013 №41 «Об определении границ прилегающих территорий к организациям и (или) объектам территорий, на которых не допускается розничная продажа алкогольной продукции на территории Глуховского сельсовета».

7. Опубликовать настоящее постановление в газете «Сельские новости» и разместить на официальном сайте администрации района.

8. В срок не позднее 1 месяца со дня принятия настоящего постановления направить в управление по развитию промышленности и предпринимательства Тамбовской области (далее – управление) информацию о принятии настоящего постановления и прилагаемые к нему схемы границ прилегающих территорий (приложения №№ 2-3 к настоящему постановлению) для размещения на официальном сайте управления в информационно-телекоммуникационной сети «Интернет».

9. Контроль за исполнением настоящего постановления оставляю за собой.

Глава сельсовета



В. А. Мажирина.

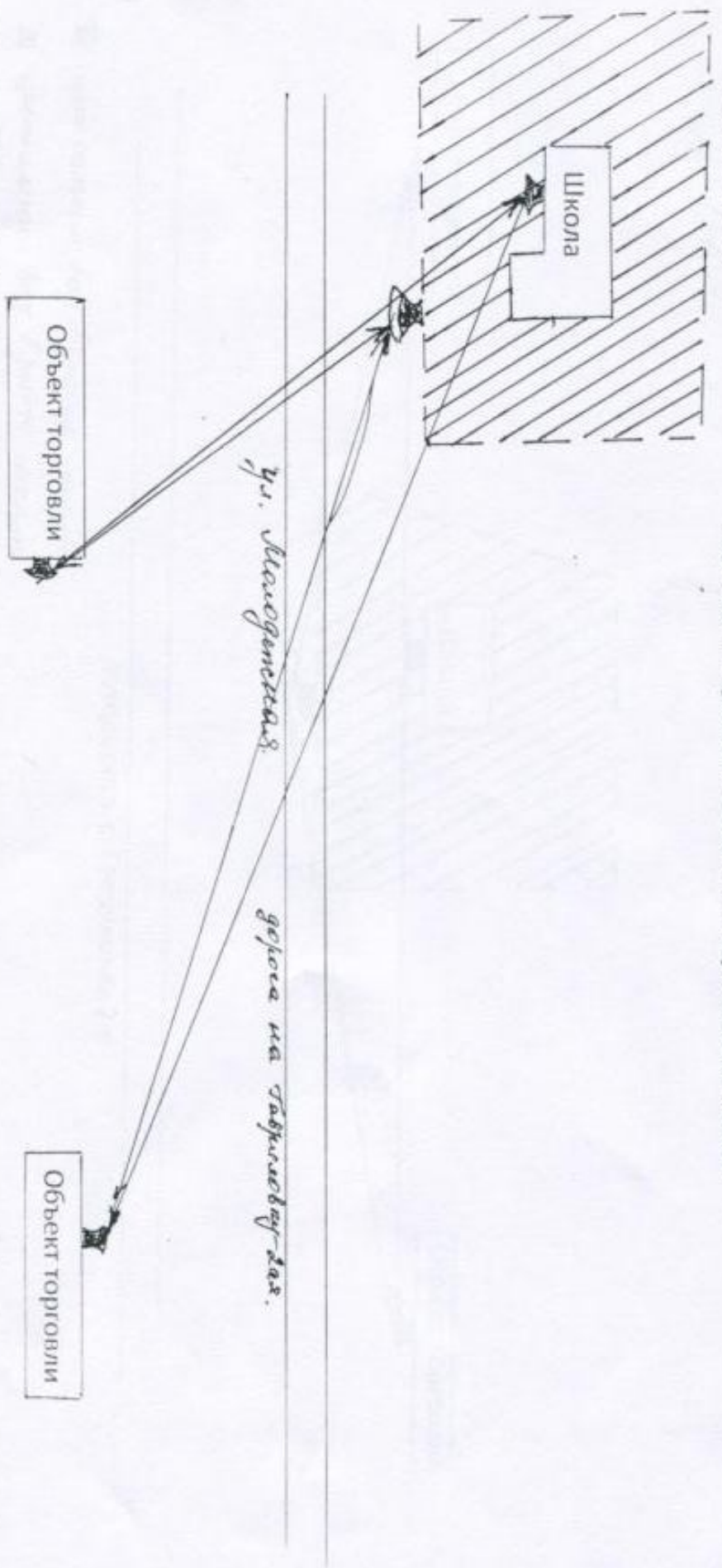
  
Приложение № 1  
к постановлению администрации  
Глуховского сельсовета  
от 24.06.2013 № 45

Перечень  
расположенных на территории Глуховского сельсовета организаций и (или)  
объектов, на прилегающих территориях к которым не допускается  
розничная продажа алкогольной продукции

№ п/п	Наименование организации и (или) объекта	Адрес фактического места нахождения организации и (или) объекта, на прилегающей территории к которым не допускается розничная продажа алкогольной продукции
	<b>Образовательные учреждения</b>	
1	Глуховский филиал МБОУ 2-Гавриловской СОШ	Тамбовская область, Гавриловский район, с. Глуховка, ул. Молодежная, д. 7 кор.1
2	Старорожковский филиал МБОУ 2-Гавриловской СОШ	Тамбовская область, Гавриловский район, д.Старая Рожковка, ул. Центральная, д.2 кор.1
3	Дошкольное учреждение «Малыш» Старорожковского филиала МБОУ 2-Гавриловская СОШ	Тамбовская область, Гавриловский район, д. Старая Рожковка, ул.
	<b>Объекты здравоохранения</b>	
1	Глуховский Фельдшерско-акушерский пункт	Тамбовская область, Гавриловский район, с. Глуховка, ул. Молодежная, д.7 кор.1
2	Софьинский Фельдшерско-акушерский пункт	Тамбовская область, Гавриловский район, д. Старая Рожковка, ул. Центральная, д.2 кор.1



Схемы границ прилегающих территорий для каждой организации и (или) объекта, указанных в Приложении №1  
 М.П. 1:1000  
 Глуховский филиал МБОУ 2-Гавриловской СОШ



- - централизованный проезд в границе шпалы
- ▣ - централизованный проезд в границе шпалы
- ▨ - обремененная территория
- по красной линии.

Приложение № 2  
 к постановлению администрации  
 Глуховского сельсовета  
 от 24.06.2013 № 45

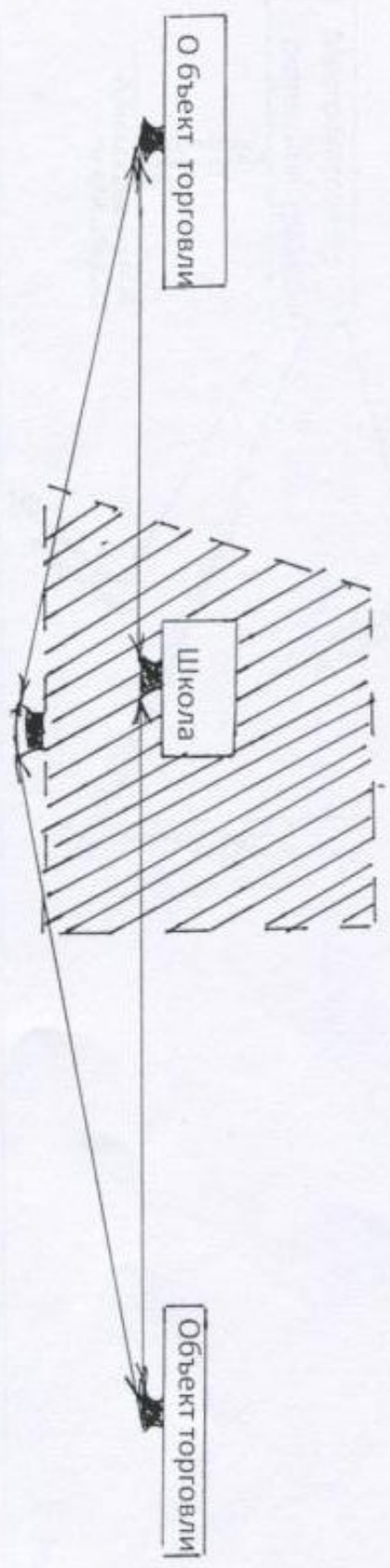


Приложение № 2  
к постановлению администрации  
Глуховского сельсовета  
от 24.06.2013 № 45



Схемы границ прилегающих территорий для каждой организации и (или) объекта, указанных в Приложении №1.  
Старорожковский филиал МБОУ 2-Гавриловской СОШ

М. 1:1000



Автомобильная дорога с. Гавриловка 2-я

- - учетный знак в земле участка
- - учетный знак в земле участка
- газон
- ▨ - обремененная территория
- ← → - по прямой линии



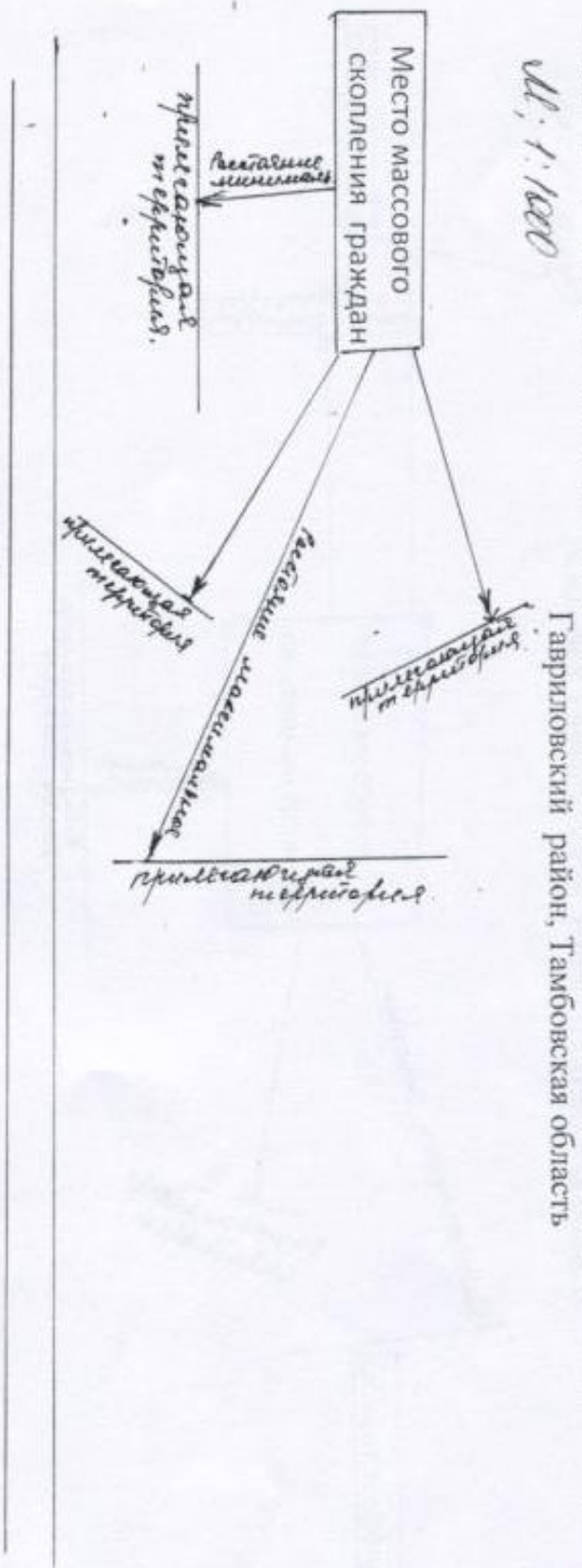
Приложение № 3  
к постановлению администрации  
Луговского сельсовета  
от 24.06.2013 № 45



Схемы границ прилегающих территорий для мест массового скопления.

Территория, непосредственно прилегающая к зданию, расположенному по адресу: ул. Молодежная, 7 корп. 1, с. Луговка,

№ 1/1000



Объект торговли

Объект торговли

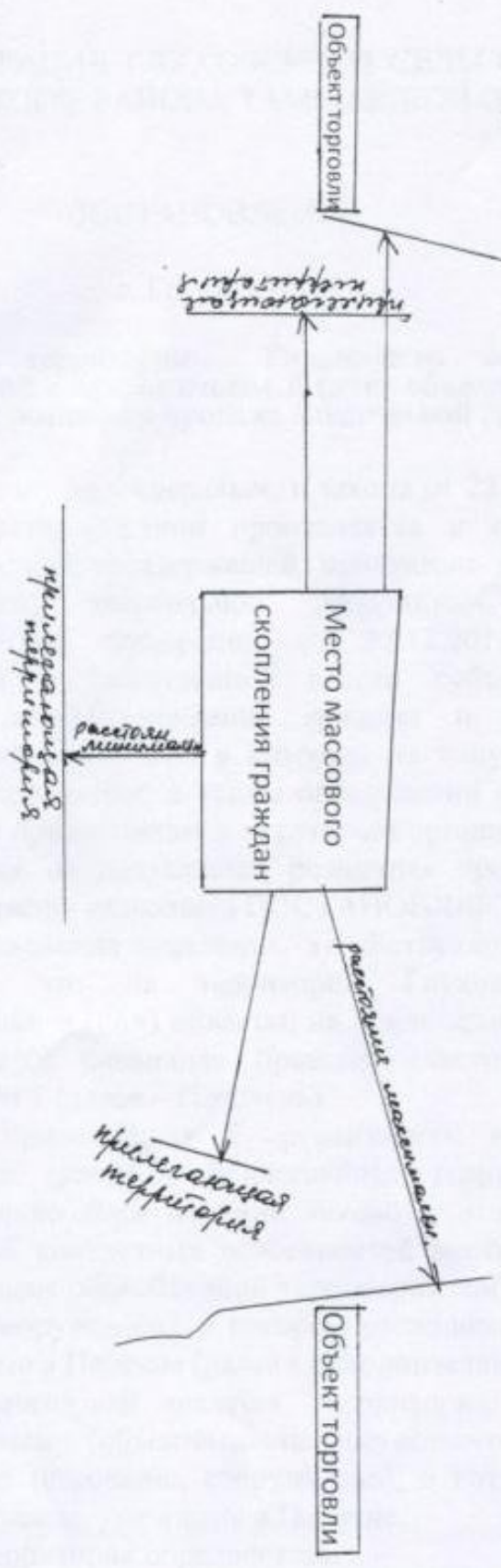
Приложение № 3  
 к постановлению администрации  
 Глуховского сельсовета  
 от 24.06.2013 № 45

Схемы границ прилегающих территорий для мест массового скопления.

Территория, непосредственно прилегающая к зданию, расположенному по адресу: ул. Центральная, 2 корп. 1 д. Старая

*№ 1: 1000*

Рожковка, Гавриловский район, Тамбовская область



Дорога на 2- Гавриловка