

АДМИНИСТРАЦИЯ ДМИТРИЕВСКОГО СЕЛЬСОВЕТА
ГАВРИЛОВСКОГО РАЙОНА ТАМБОВСКОЙ ОБЛАСТИ

ПОСТАНОВЛЕНИЕ

«24» июня 2013

№ 37

с.Дмитриевка

Об определении на территории Дмитриевского сельсовета границ прилегающих территорий к организациям и (или) объектам территорий, на которых не допускается розничная продажа алкогольной продукции

В соответствии со ст. 16 Федерального закона от 22.11.1995 № 171-ФЗ «О государственном регулировании производства и оборота этилового спирта, алкогольной и спиртосодержащей продукции и об ограничении потребления (распития) алкогольной продукции», постановлением Правительства Российской Федерации от 27.12.2012 № 1425 «Об определении органами государственной власти субъектов Российской Федерации мест массового скопления граждан и мест нахождения источников повышенной опасности, в которых не допускается розничная продажа алкогольной продукции, а также определении органами местного самоуправления границ прилегающих к некоторым организациям и объектам территорий, на которых не допускается розничная продажа алкогольной продукции», администрация сельсовета ПОСТАНОВЛЯЕТ:

1. Довести до сведения населения, хозяйствующих субъектов всех форм собственности, что на территории Дмитриевского сельсовета расположены организации и (или) объекты, на прилегающих территориях к которым не допускается розничная продажа алкогольной продукции, согласно приложению № 1 (далее – Перечень).

2. Территория, прилегающая к организациям и (или) объектам, указанным в Перечне (далее - прилегающая территория), включает обособленную территорию (при наличии таковой), а также территорию, определяемую с учетом конкретных особенностей местности и застройки, примыкающую к границам обособленной территории либо непосредственно к зданию (строению, сооружению), в котором расположены организации и (или) объекты, указанные в Перечне (далее - дополнительная территория).

Обособленной территорией является территория, границы которой обозначены ограждением (объектами искусственного происхождения), прилегающая к зданию (строению, сооружению), в котором расположены организации и (или) объекты, указанные в Перечне.

Дополнительная территория определяется:

при отсутствии обособленной территории - от входа для посетителей в здание (строение, сооружение), в котором расположены организации и (или) объекты, указанные в Перечне, до входа для посетителей в стационарный торговый объект.

3. Установить способ расчета расстояния от организаций и (или) объектов, указанных в настоящем постановлении, до границ прилегающих территорий:

1) по прямой линии от входа для посетителей в здание (строение, сооружение), в котором расположены организации и (или) объекты, указанные в постановлении, до входа для посетителей в стационарный торговый объект.

4. Определить границы прилегающих территорий к организациям и (или) объектам территорий, на которых не допускается розничная продажа алкогольной продукции (далее – границы прилегающих территорий):

1) путем определения расстояния не менее 50 метров по прямой линии от входа для посетителей в здание (строение, сооружение), в котором расположены организации и (или) объекты, указанные в постановлении, до входа для посетителей в стационарный торговый объект;

с приложением схем границ прилегающих территорий для каждой организации и (или) объекта, указанных в Перечне, согласно Приложению № 2.

5. К месту(ам) массового скопления граждан, в которых не допускается розничная продажа алкогольной продукции на территории Дмитриевского сельсовета (далее – место массового скопления) в соответствии с постановлением администрации Тамбовской области от 15.03.2013 № 244 «Об определении мест массового скопления граждан и мест нахождения источников повышенной опасности, в которых не допускается розничная продажа алкогольной продукции на территории Тамбовской области» относится место(а), отведенное(ые) для проведения публичных мероприятий в соответствии с перечнем, утвержденным постановлением администрации области от 10.12.2012 № 1544 «Об утверждении перечня единых специально отведенных или приспособленных для коллективного обсуждения общественно значимых вопросов и выражения общественных настроений, а также для массового присутствия граждан для публичного выражения общественного мнения по поводу актуальных проблем преимущественно общественно-политического характера мест», в случае заявленной численности не менее 100 человек (территория, непосредственно прилегающая к зданию, расположенному по адресу: ул. Центральная, д.1, с. Дмитриевка, Гавриловский район, Тамбовская область; территория, непосредственно прилегающая к зданию, расположенному по адресу: ул.Новая , 1, с.Анненка, Гавриловский район, Тамбовская область;

Определить границы прилегающей территории к месту (местам) массового скопления граждан, в котором (которых) не допускается розничная продажа алкогольной продукции, с использованием способа

определения расстояния, установленного п. 3 настоящего постановления, в соответствии с прилагаемой схемой согласно Приложению № 3.

Минимальное расстояние от стационарных торговых объектов, осуществляющих розничную продажу алкогольной продукции на территории Дмитриевского сельсовета до мест массового скопления граждан должно составлять не менее 50 метров.

Период времени, в течение которого не допускается розничная продажа алкогольной продукции при проведении мероприятий в местах массового скопления граждан, соответствует периоду времени, определенному для проведения публичного мероприятия.

6. Считать утратившим силу постановление администрации Дмитриевского сельсовета от 15.05.2013 №34 «Об определении границ прилегающих территорий к организациям и (или) объектам территорий, на которых не допускается розничная продажа алкогольной продукции на территории Дмитриевского сельсовета.

7. Опубликовать настоящее постановление в газете «Сельские новости» и разместить на официальном сайте администрации района.

8. В срок не позднее 1 месяца со дня принятия настоящего постановления направить в управление по развитию промышленности и предпринимательства Тамбовской области (далее – управление) информацию о принятии настоящего постановления и прилагаемые к нему схемы границ прилегающих территорий (приложения №№ 2-4 к настоящему постановлению) для размещения на официальном сайте управления в информационно-телекоммуникационной сети «Интернет».

9. Контроль за исполнением настоящего постановления оставляю за собой.

Глава сельсовета



[Handwritten signature]

А.И. Ганюшкин



Приложение № 1
к постановлению администрации
Дмитриевского сельсовета
от 24.06.2018 № 34

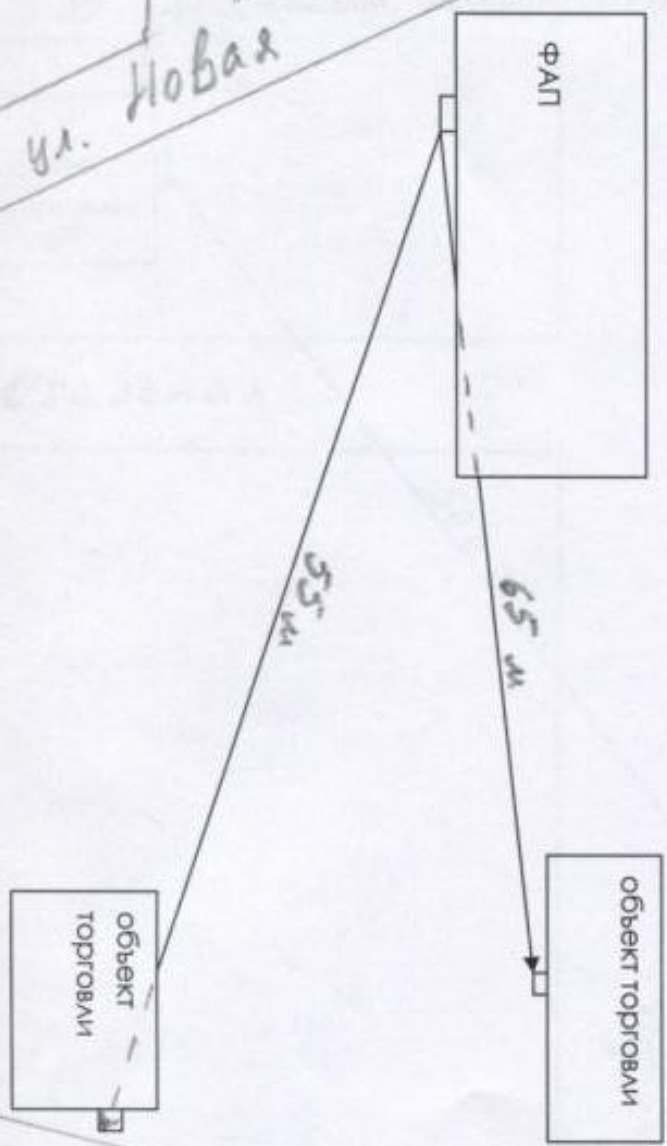
Перечень
расположенных на территории Дмитриевского сельсовета организаций и
(или) объектов, на прилегающих территориях к которым не допускается
розничная продажа алкогольной продукции

№ п/п	Наименование организации и (или) объекта	Адрес фактического места нахождения организации и (или) объекта, на прилегающей территории к которым не допускается розничная продажа алкогольной продукции
	Образовательные учреждения	
1	Дмитриевский филиал МБОУ 2-Гавриловской СОШ	Тамбовская область, Гавриловский район, с. Дмитриевка, ул. Ртищева д.1
2	Анненский филиал МБОУ 2-Гавриловской СОШ	Тамбовская область, Гавриловский район, с. Анненка, ул. Новая д.1
	Объекты здравоохранения	
1	Дмитриевский Фельдшерско-акушерский пункт	Тамбовская область, Гавриловский район, с. Дмитриевка ул. Ртищева, д.1
2	Анненский Фельдшерско-акушерский пункт	Тамбовская область, Гавриловский район, с. Анненка ул. Новая д.1

№ 10

Схемы границ прилегающих территорий для каждой организации и (или) объекта, указанных в Приложении №1.

Анненский Фельдшерско-акушерский пункт



ул. Новая

ул. Центральная

M 1:2000



Приложение № 2
к постановлению администрации
Дмитриевского сельсовета
от 24.11.13 № 37

Дмитриевский Фельдшерско-акушерский пункт

С
Ю


M 1:2000



ул. Центральная

500 м

ул. Ртищева



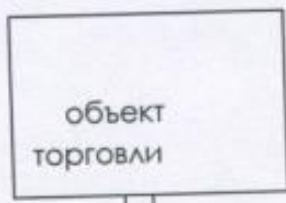

200 м



Анненский филиал МБОУ 2-Гавриловской СОШ

M 1:2000

↑ С
↓ Ю



65 м

53 м



ул. Новая

ул.

ул. Центральная

Дмитриевский филиал МБОУ 2-Гавриловской СОШ

M 1:2000

Ю
←

объект
торговли

ул. Центральная

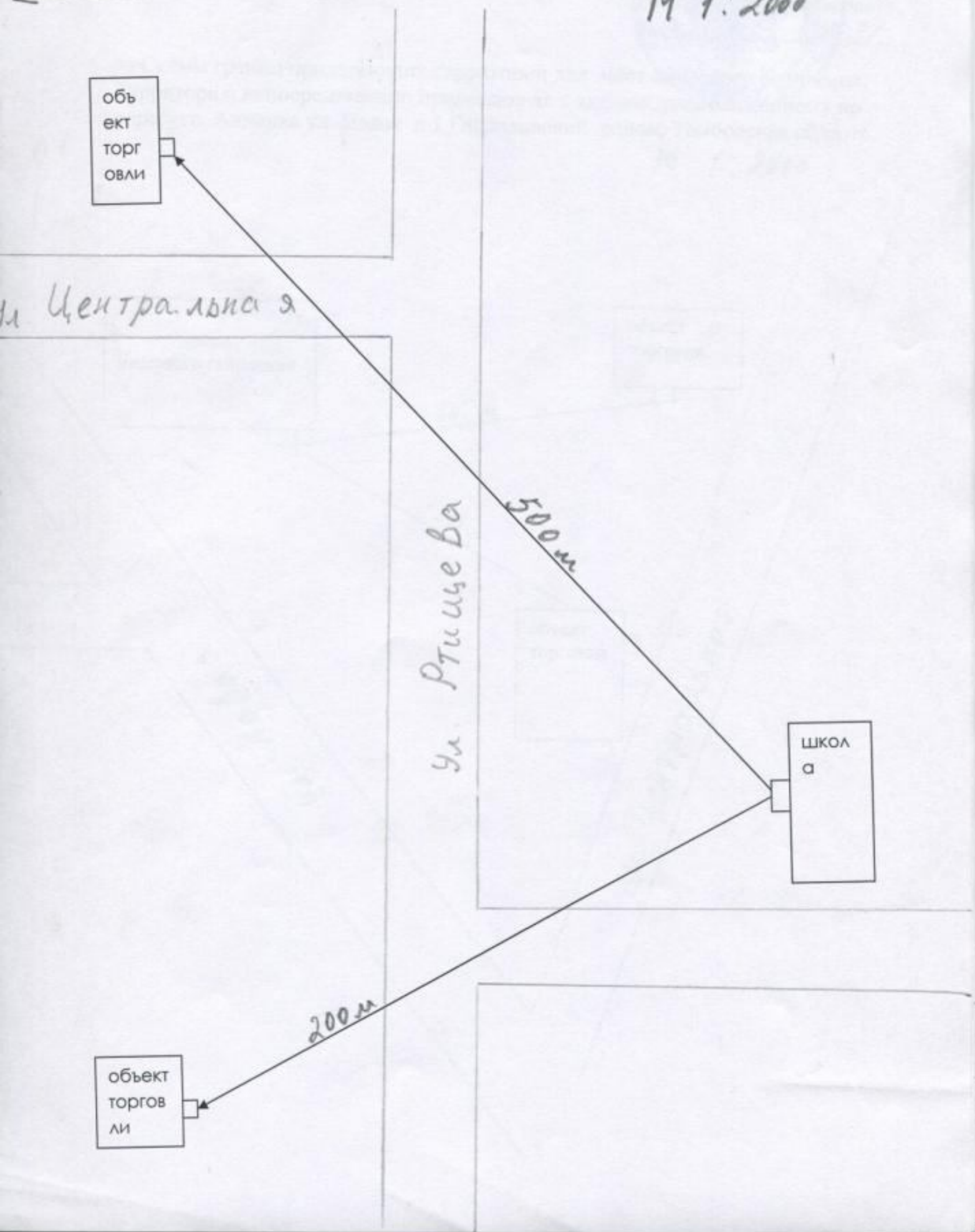
ул. Ртищева

500 м

ШКОЛА

200 м

объект
торговли



Приложение № 3
к постановлению администрации
Дмитриевского сельсовета
от 24.06.2015 № 37



Схемы границ прилегающих территорий для мест массового скопления.
Территория, непосредственно прилегающая к зданию, расположенному по
адресу: с. Анненка ул. Новая д.1 Гавриловский район, Тамбовская область

М 1:2000

↑ с
↓ ю

место
массового скопления

объект
торговли

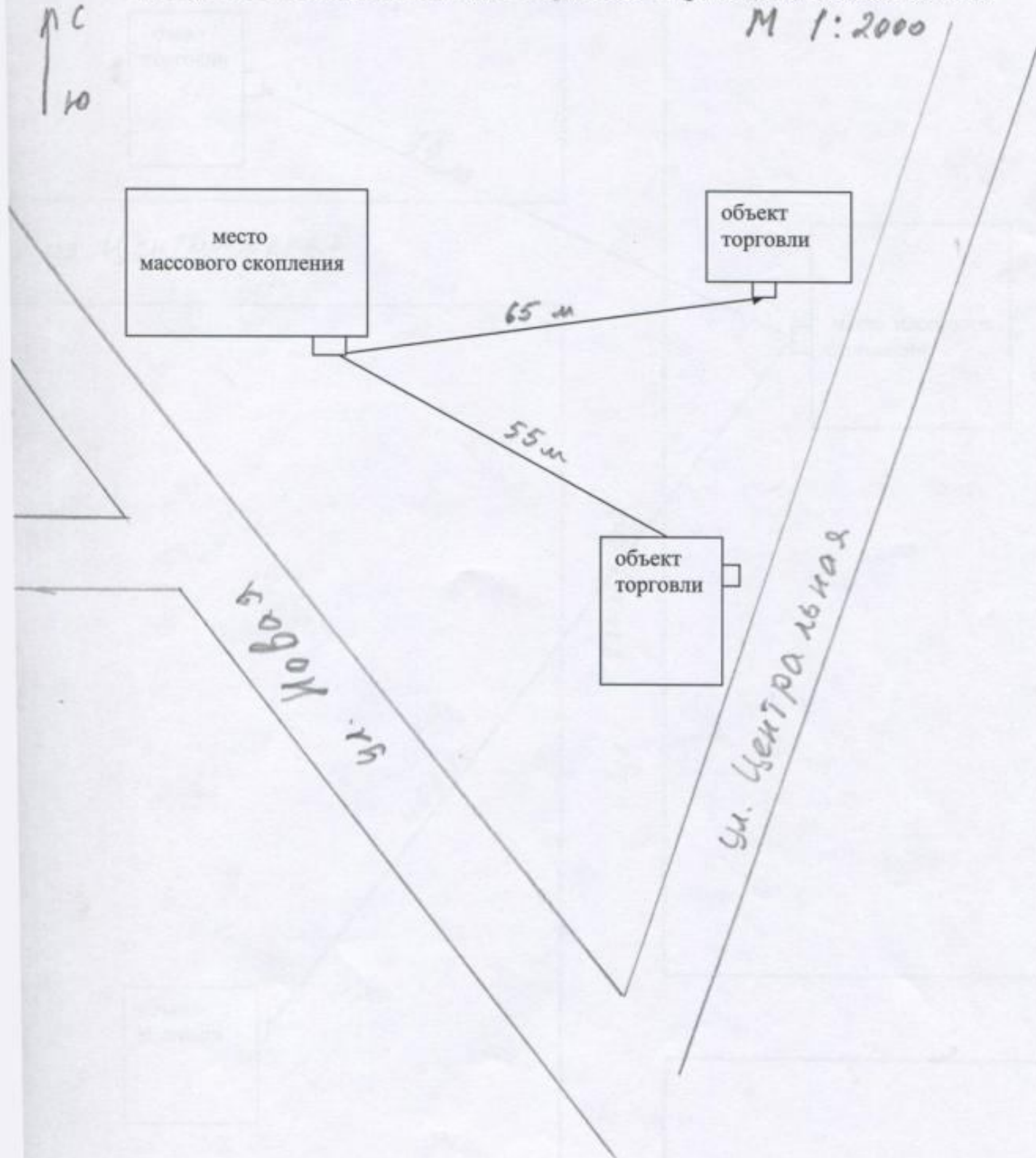
65 м

55 м

объект
торговли

ул. Новая


ул. Центральная



Схемы границ прилегающих территорий для мест массового скопления.
Территория, непосредственно прилегающая к зданию, расположенному по адресу: с. Дмитриевка ул. Центральная д.1 Гавриловский район, Тамбовская область

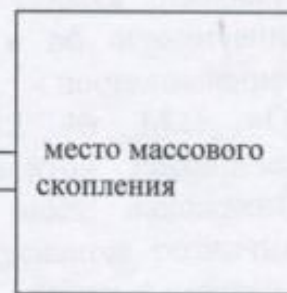
M 1:2000

← 10



70 м

ул. Центральная



450 м

ул. Ртищева

