

АДМИНИСТРАЦИЯ КОНДАУРОВСКОГО СЕЛЬСОВЕТА
ГАВРИЛОВСКОГО РАЙОНА ТАМБОВСКОЙ ОБЛАСТИ

ПОСТАНОВЛЕНИЕ

24.06.2013

с. Кондаурово

№ 31

Об определении на территории Кондауровского сельсовета границ прилегающих территорий к организациям и (или) объектам территорий, на которых не допускается розничная продажа алкогольной продукции

В соответствии со ст. 16 Федерального закона от 22.11.1995 № 171-ФЗ «О государственном регулировании производства и оборота этилового спирта, алкогольной и спиртосодержащей продукции и об ограничении потребления (распития) алкогольной продукции», постановлением Правительства Российской Федерации от 27.12.2012 № 1425 «Об определении органами государственной власти субъектов Российской Федерации мест массового скопления граждан и мест нахождения источников повышенной опасности, в которых не допускается розничная продажа алкогольной продукции, а также определении органами местного самоуправления границ прилегающих к некоторым организациям и объектам территорий, на которых не допускается розничная продажа алкогольной продукции», администрация Кондауровского сельсовета ПОСТАНОВЛЯЕТ:

1. Довести до сведения населения, хозяйствующих субъектов всех форм собственности, что на территории Кондауровского сельсовета расположены организации и (или) объекты, на прилегающих территориях к которым не допускается розничная продажа алкогольной продукции, согласно приложению № 1 (далее – Перечень).

2. Территория, прилегающая к организациям и (или) объектам, указанным в Перечне (далее - прилегающая территория), включает обособленную территорию (при наличии таковой), а также территорию, определяемую с учетом конкретных особенностей местности и застройки, примыкающую к границам обособленной территории либо непосредственно к зданию (строению, сооружению), в котором расположены организации и (или) объекты, указанные в Перечне (далее - дополнительная территория).

Обособленной территорией является территория, границы которой обозначены ограждением (объектами искусственного происхождения), прилегающая к зданию (строению, сооружению), в котором расположены организации и (или) объекты, указанные в Перечне.

Дополнительная территория определяется:

при наличии обособленной территории - от входа для посетителей на обособленную территорию до входа для посетителей в стационарный торговый объект;

при отсутствии обособленной территории - от входа для посетителей в здание (строение, сооружение), в котором расположены организации и (или) объекты, указанные в Перечне, до входа для посетителей в стационарный торговый объект.

3. Установить способ расчета расстояния от организаций и (или) объектов, указанных в настоящем постановлении, до границ прилегающих территорий по прямой линии от входа для посетителей в здание (строение, сооружение), в котором расположены организации и (или) объекты, указанные в постановлении, до входа для посетителей в стационарный торговый объект.

4. Определить границы прилегающих территорий к организациям и (или) объектам территорий, на которых не допускается розничная продажа алкогольной продукции (далее – границы прилегающих территорий) путем определения расстояния не менее 50 метров по прямой линии от входа для посетителей в здание (строение, сооружение), в котором расположены организации и (или) объекты, указанные в постановлении, до входа для посетителей в стационарный торговый объект, с приложением схем границ прилегающих территорий для каждой организации и (или) объекта, указанных в Перечне, согласно Приложению № 2.

5. К месту(ам) массового скопления граждан, в которых не допускается розничная продажа алкогольной продукции на территории Кондауровского сельсовета (далее – место массового скопления) в соответствии с постановлением администрации Тамбовской области от 15.03.2013 № 244 «Об определении мест массового скопления граждан и мест нахождения источников повышенной опасности, в которых не допускается розничная продажа алкогольной продукции на территории Тамбовской области» относится место(а), отведенное(ые) для проведения публичных мероприятий в соответствии с перечнем, утвержденным постановлением администрации области от 10.12.2012 № 1544 «Об утверждении перечня единых специально отведенных или приспособленных для коллективного обсуждения общественно значимых вопросов и выражения общественных настроений, а также для массового присутствия граждан для публичного выражения общественного мнения по поводу актуальных проблем преимущественно общественно-политического характера мест», в случае заявленной численности не менее 100 человек (территория, непосредственно прилегающая к зданию, расположенному по адресу: ул. Бурчановка 80г, с. Кондаурово, Гавриловский район, Тамбовская область; территория, непосредственно прилегающая к зданию, расположенному по адресу: ул. Новая 254а, д. Ольшанка, Гавриловский район, Тамбовская область) (далее – места массового скопления граждан).

Определить границы прилегающей территории к месту (местам) массового скопления граждан, в котором (которых) не допускается розничная продажа алкогольной продукции, с использованием способа определения расстояния,

установленного п. 3 настоящего постановления, в соответствии с прилагаемой схемой согласно Приложению № 3.

Минимальное расстояние от стационарных торговых объектов, осуществляющих розничную продажу алкогольной продукции на территории Кондауровского сельсовета до мест массового скопления граждан должно составлять не менее 50 метров.

Период времени, в течение которого не допускается розничная продажа алкогольной продукции при проведении мероприятий в местах массового скопления граждан, соответствует периоду времени, определенному для проведения публичного мероприятия.

6. Постановление администрации Кондауровского сельсовета от 23.05.2013 №25 «Об определении границ прилегающих территорий к организациям и (или) объектам территорий, на которых не допускается розничная продажа алкогольной продукции на территории Кондауровского сельсовета» считать утратившим силу.

7. Опубликовать настоящее постановление в районной газете «Сельские новости» и разместить на официальном сайте в сети Интернет.

8. В срок не позднее 1 месяца со дня принятия настоящего постановления направить в управление по развитию промышленности и предпринимательства Тамбовской области (далее – управление) информацию о принятии настоящего постановления и прилагаемые к нему схемы границ прилегающих территорий (приложения №№ 2-3 к настоящему постановлению) для размещения на официальном сайте управления в информационно-телекоммуникационной сети «Интернет».

9. Контроль за исполнением настоящего постановления оставляю за собой.

Глава сельсовета



А.В. Зубехин

Приложение № 1
к постановлению администрации
Кондауровского сельсовета
от 24.06.2013 № 31



Перечень
расположенных на территории Кондауровского сельсовета организаций и
(или) объектов, на прилегающих территориях к которым не допускается роз-
ничная продажа алкогольной продукции

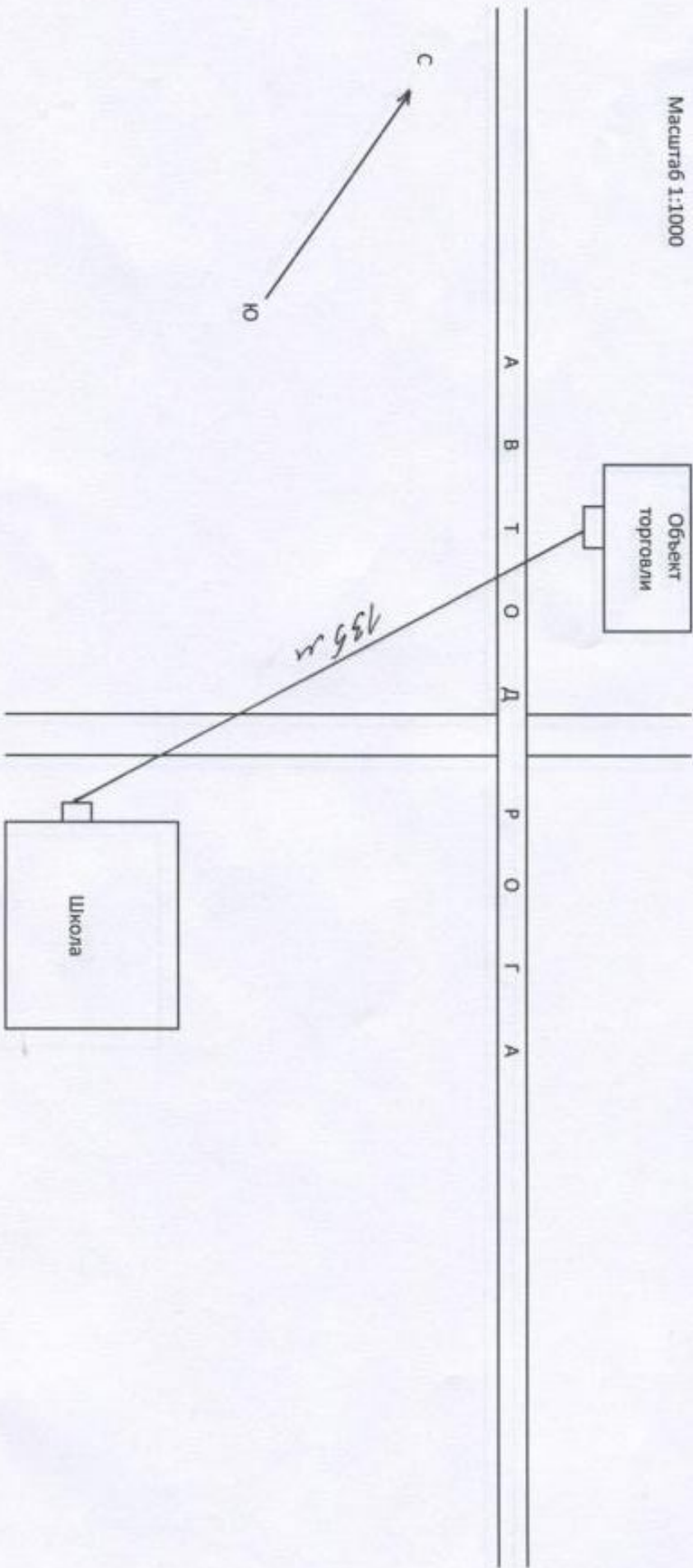
№ п/п	Наименование организации и (или) объекта	Адрес фактического места нахож- дения организации и (или) объекта, на прилегающей территории к кото- рым не допускается розничная продажа алкогольной продукции
1.	Кондауровский филиал МБОУ 2 Гавриловская СОШ	Тамбовская область, Гавриловский район, с. Кондаурово, ул. Бурча- новка, д. 80г
2.	Кондауровский фельдшерско- акушерский пункт	Тамбовская область, Гавриловский район, с. Кондаурово, ул. Бурча- новка, д. 80г
3.	Ольшанский филиал МБОУ 2 Гавриловская СОШ	Тамбовская область, Гавриловский район, д. Ольшанка, ул. Новая, д. 340а
4.	Ольшанский фельдшерско- акушерский пункт	Тамбовская область, Гавриловский район, д. Ольшанка, ул. Новая, д. 340а

Кондауровский филиал МБОУ 2 Гавриловская СОШ



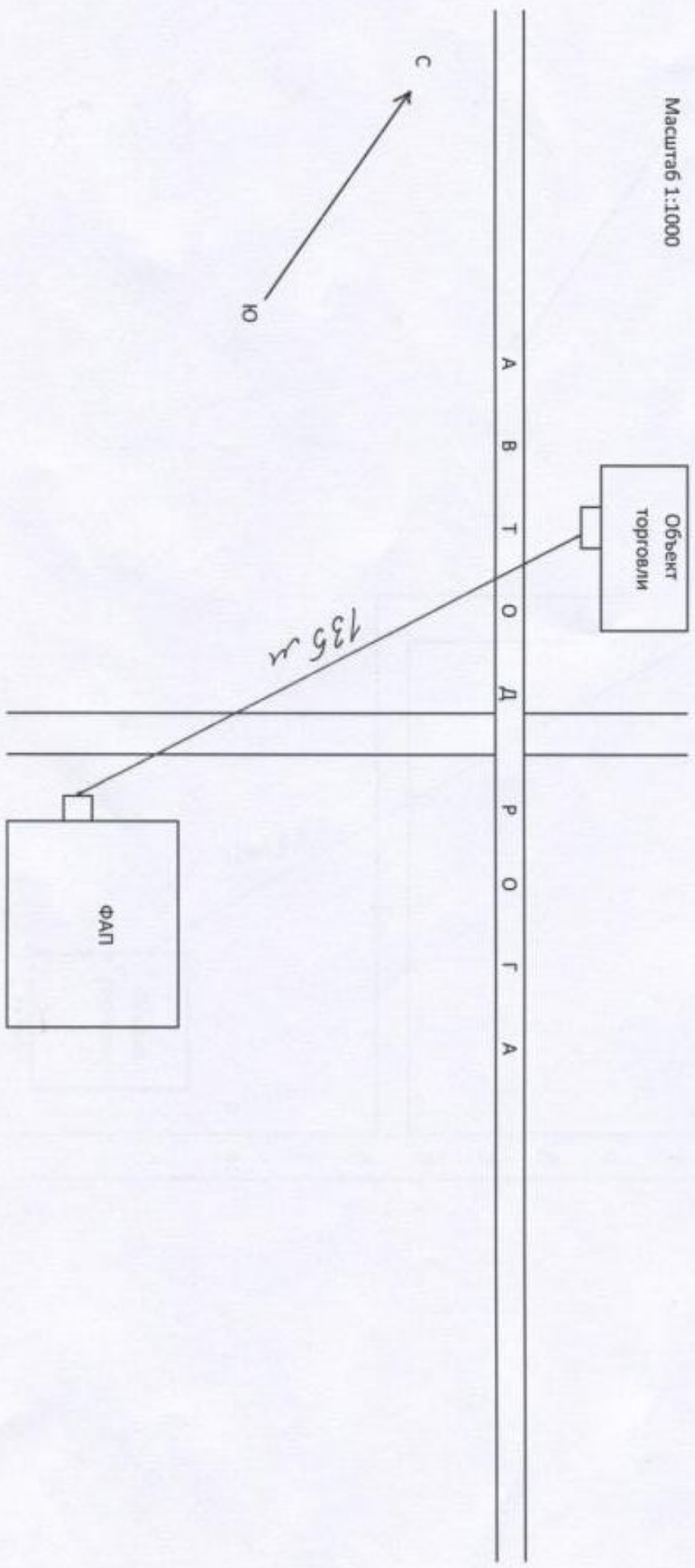
Приложение № 2
к постановлению администрации
Кондауровского сельсовета
от 24.06.2013 № 31

Масштаб 1:1000



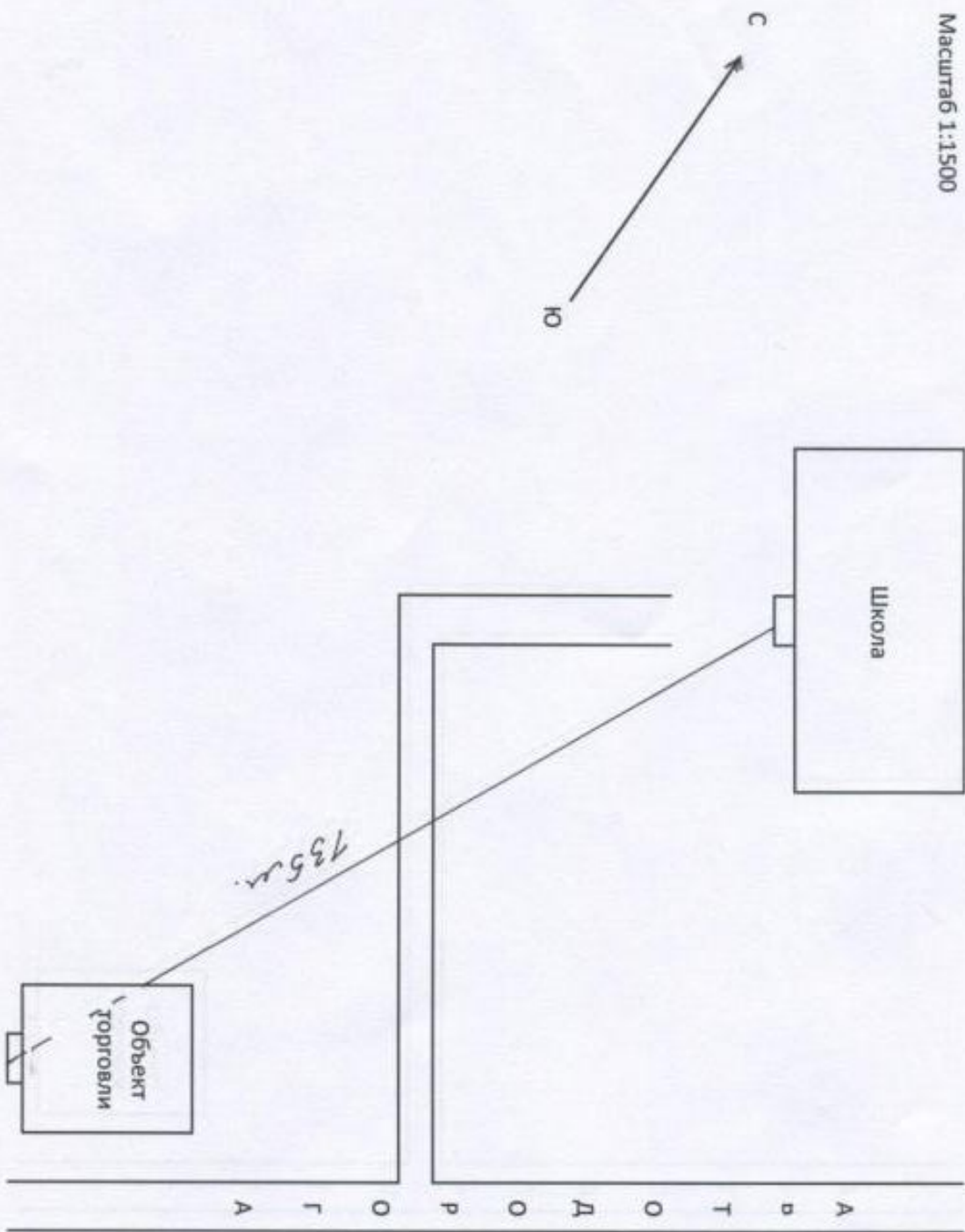
Кондауровский фельдшерско-акушерский пункт

Масштаб 1:1000



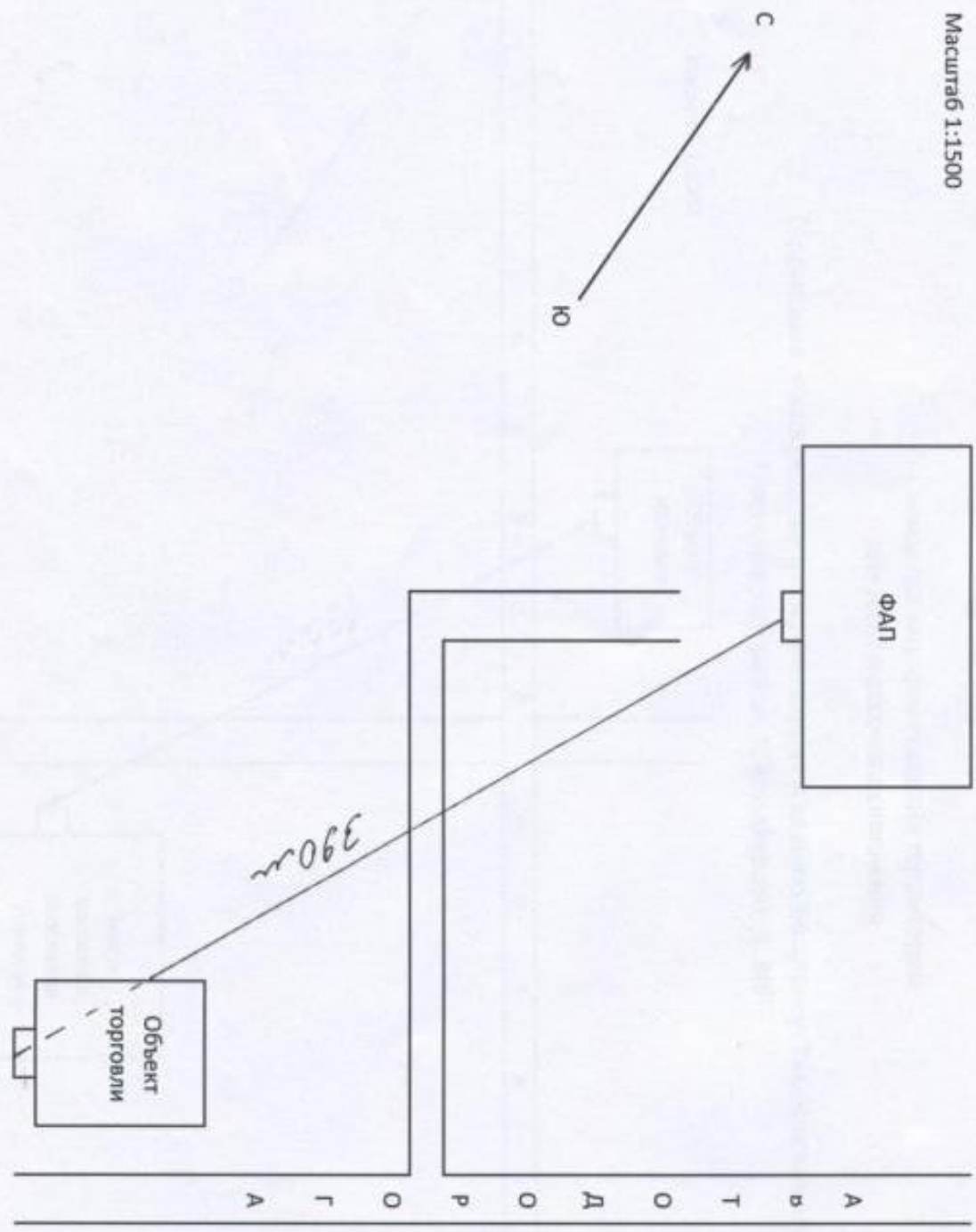
Ольшанский филиал МБОУ 2 Гавриловская СОШ

Масштаб 1:1500



Ольшанский фельдшерско-акушерский пункт

Масштаб 1:1500



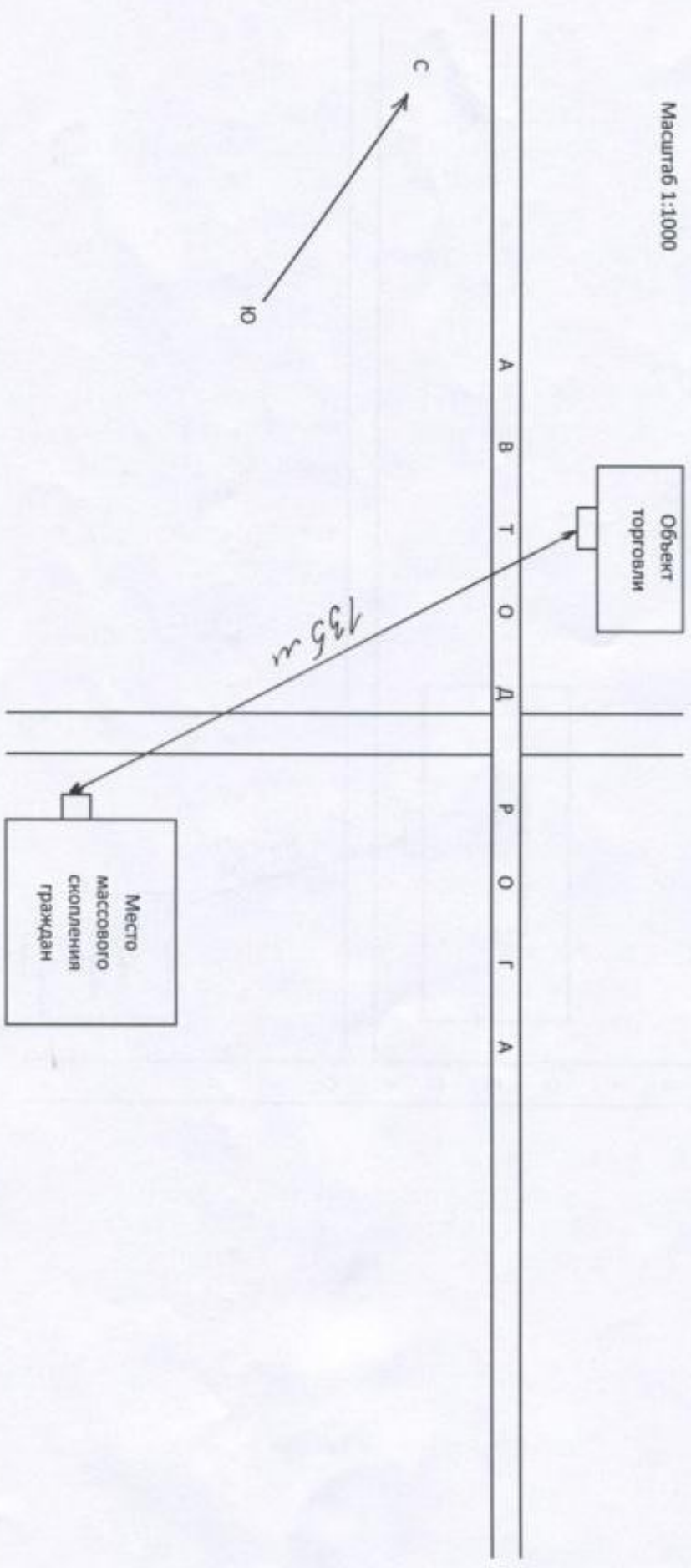


Приложение № 3
к постановлению администрации
Кондауровского сельсовета
от 24.06.2013 № 31

Схемы границ прилегающих территорий
для мест массового скопления

Территория, непосредственно прилегающая к зданию по адресу: Тамбовская область
Гавриловский район, с. Кондаурово, д. 80Г

Масштаб 1:1000



Территория, непосредственно прилегающая к зданию по адресу: Тамбовская область
Гавриловский район, д. Олышанка ул. Новая, д. 254А

