

АДМИНИСТРАЦИЯ КОЗЬМОДЕМЬЯНОВСКОГО СЕЛЬСОВЕТА
ГАВРИЛОВСКОГО РАЙОНА ТАМБОВСКОЙ ОБЛАСТИ

ПОСТАНОВЛЕНИЕ

21.06.2013

№32

с.Козьмодемьяновка

Об определении на территории Козьмодемьяновского сельсовета границ прилегающих территорий к организациям и (или) объектам территорий, на которых не допускается розничная продажа алкогольной продукции

В соответствии со ст. 16 Федерального закона от 22.11.1995 № 171-ФЗ «О государственном регулировании производства и оборота этилового спирта, алкогольной и спиртосодержащей продукции и об ограничении потребления (распития) алкогольной продукции», постановлением Правительства Российской Федерации от 27.12.2012 № 1425 «Об определении органами государственной власти субъектов Российской Федерации мест массового скопления граждан и мест нахождения источников повышенной опасности, в которых не допускается розничная продажа алкогольной продукции, а также определении органами местного самоуправления границ прилегающих к некоторым организациям и объектам территорий, на которых не допускается розничная продажа алкогольной продукции», администрация сельсовета ПОСТАНОВЛЯЕТ:

1. Довести до сведения населения, хозяйствующих субъектов всех форм собственности, что на территории Козьмодемьяновского сельсовета расположены организации и (или) объекты, на прилегающих территориях к которым не допускается розничная продажа алкогольной продукции, согласно приложению № 1 (далее – Перечень).

2. Территория, прилегающая к организациям и (или) объектам, указанным в Перечне (далее - прилегающая территория), включает обособленную территорию (при наличии таковой), а также территорию, определяемую с учетом конкретных особенностей местности и застройки, примыкающую к границам обособленной территории либо непосредственно к зданию (строению, сооружению), в котором расположены организации и (или) объекты, указанные в Перечне (далее - дополнительная территория).

Обособленной территорией является территория, границы которой обозначены ограждением (объектами искусственного происхождения), прилегающая к зданию (строению, сооружению), в котором расположены организации и (или) объекты, указанные в Перечне.

Дополнительная территория определяется:

при наличии обособленной территории - от входа для посетителей на обособленную территорию до входа для посетителей в стационарный торговый объект;

при отсутствии обособленной территории - от входа для посетителей в здание (строение, сооружение), в котором расположены организации и (или) объекты, указанные в Перечне, до входа для посетителей в стационарный торговый объект.

3. Установить способ расчета расстояния от организаций и (или) объектов, указанных в настоящем постановлении, до границ прилегающих территорий:

1) по прямой линии движения пешехода от входа для посетителей в здание (строение, сооружение), в котором расположены организации и (или) объекты, указанные в постановлении, до входа для посетителей в стационарный торговый объект.

4. Определить границы прилегающих территорий к организациям и (или) объектам территорий, на которых не допускается розничная продажа алкогольной продукции (далее – границы прилегающих территорий):

1) путем определения расстояния не менее 50 метров с использованием карты или плана населенного пункта с учетом сложившейся системы дорог, тротуаров, пешеходных путей, и т.д., то есть по прямой линии движения пешехода от входа для посетителей в здание (строение, сооружение), в котором расположены организации и (или) объекты, указанные в постановлении, до входа для посетителей в стационарный торговый объект. с приложением схем границ прилегающих территорий для каждой организации и (или) объекта, указанных в Перечне, согласно Приложению № 2.

5. К месту(ам) массового скопления граждан, в которых не допускается розничная продажа алкогольной продукции на территории Козьмодемьяновского сельсовета (далее – место массового скопления) в соответствии с постановлением администрации Тамбовской области от 15.03.2013 № 244 «Об определении мест массового скопления граждан и мест нахождения источников повышенной опасности, в которых не допускается розничная продажа алкогольной продукции на территории Тамбовской области» относится место(а), отведенное(ые) для проведения публичных мероприятий в соответствии с перечнем, утвержденным постановлением администрации области от 10.12.2012 № 1544 «Об утверждении перечня единых специально отведенных или приспособленных для коллективного обсуждения общественно значимых вопросов и выражения общественных настроений, а также для массового присутствия граждан для публичного выражения общественного мнения по поводу актуальных проблем преимущественно общественно-политического характера мест», в случае заявленной численности не менее 100 человек (территория, непосредственно прилегающая к зданию, расположенному по адресу: ул. Молодежная д.1, с. Козьмодемьяновка, Гавриловский район, Тамбовская область) (далее – место массового скопления граждан).

Определить границы прилегающей территории к месту (местам) массового скопления граждан, в котором (которых) не допускается розничная продажа алкогольной продукции, с использованием способа определения расстояния, установленного п. 3 настоящего постановления, в соответствии с прилагаемой схемой согласно Приложению № 3.

Минимальное расстояние от стационарных торговых объектов, осуществляющих розничную продажу алкогольной продукции на территории Козьмодемьяновского сельсовета до мест массового скопления граждан должно составлять не менее 50 метров.

Период времени, в течение которого не допускается розничная продажа алкогольной продукции при проведении мероприятий в местах массового скопления граждан, соответствует периоду времени, определенному для проведения публичного мероприятия.

6. Считать утратившим силу постановление администрации Козьмодемьяновского сельсовета от 21.05.2013 №31 «Об определении границ прилегающих территорий к организациям и (или) объектам территорий, на которых не допускается розничная продажа алкогольной продукции на территории Козьмодемьяновского сельсовета.

7. Опубликовать настоящее постановление в газете «Сельские новости» и разместить на официальном сайте администрации района.

8. В срок не позднее 1 месяца со дня принятия настоящего постановления направить в управление по развитию промышленности и предпринимательства Тамбовской области (далее – управление) информацию о принятии настоящего постановления и прилагаемые к нему схемы границ прилегающих территорий (приложения №2-3 к настоящему постановлению) для размещения на официальном сайте управления в информационно-телекоммуникационной сети «Интернет».

9. Контроль за исполнением настоящего постановления оставляю за собой.

Глава сельсовета



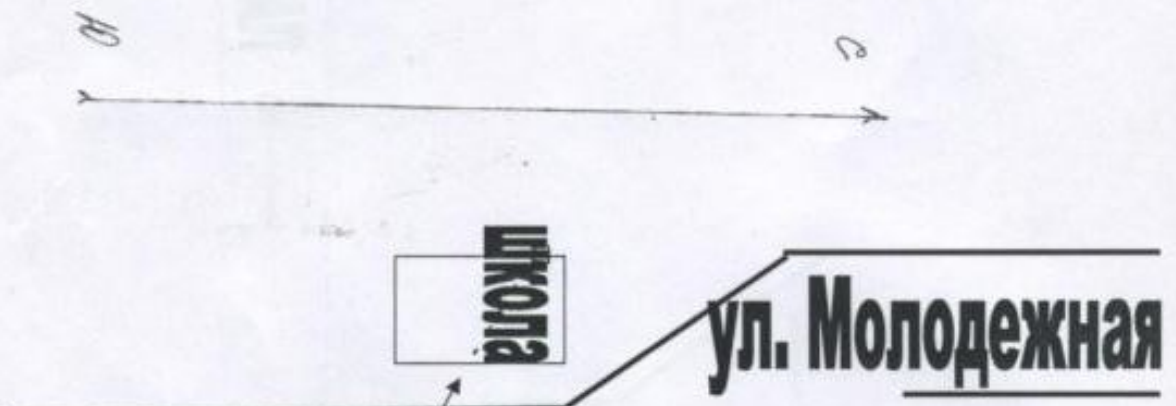
М.А.Житнев

Приложение № 1
к постановлению администрации
Козьмодемьяновского сельсовета
от 21.06.2013 №32



Перечень
организаций и объектов территорий, на которых не допускается
розничная продажа алкогольной продукции

| № п/п | Наименование учреждения, организации | Адрес местонахождения |
|----------|--|---|
| | Образовательные учреждения | |
| 1 | Козьмодемьяновский филиал МБОУ 2-Гавриловская СОШ | Тамбовская область, Гавриловский район, с. Козьмодемьяновка ул.Молодежная, д.7а |
| | Объекты здравоохранения | |
| 1 | Козьмодемьяновский Фельдшерско- акушерский пункт | Тамбовская область, Гавриловский район, с. Козьмодемьяновка ул.Молодежная д.1а |
| 2 | Верхне-Нечаевский Фельдшерско- акушерский пункт | Тамбовская область, Гавриловский район, пос.Верхняя Нечаевка ул. Молодежная д.1а |



Схемы границ
 прилегающих территорий
 Козьмодемьяновский филиал
 МБОУ 2-Гавриловская СОШ

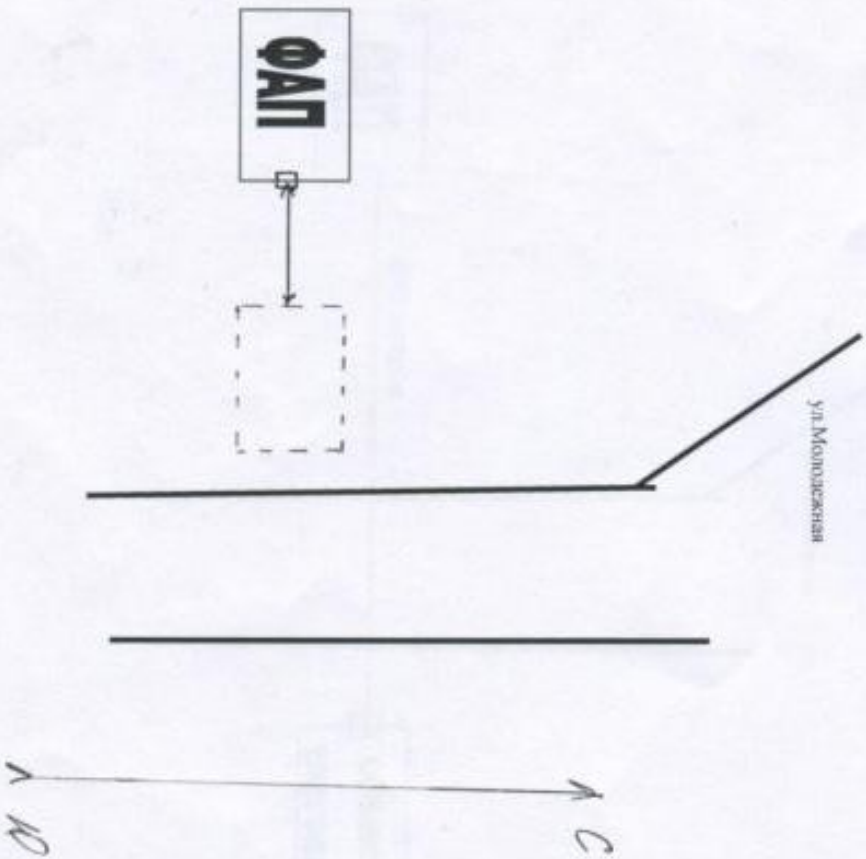
ул. Рабочая

М: 1:3000



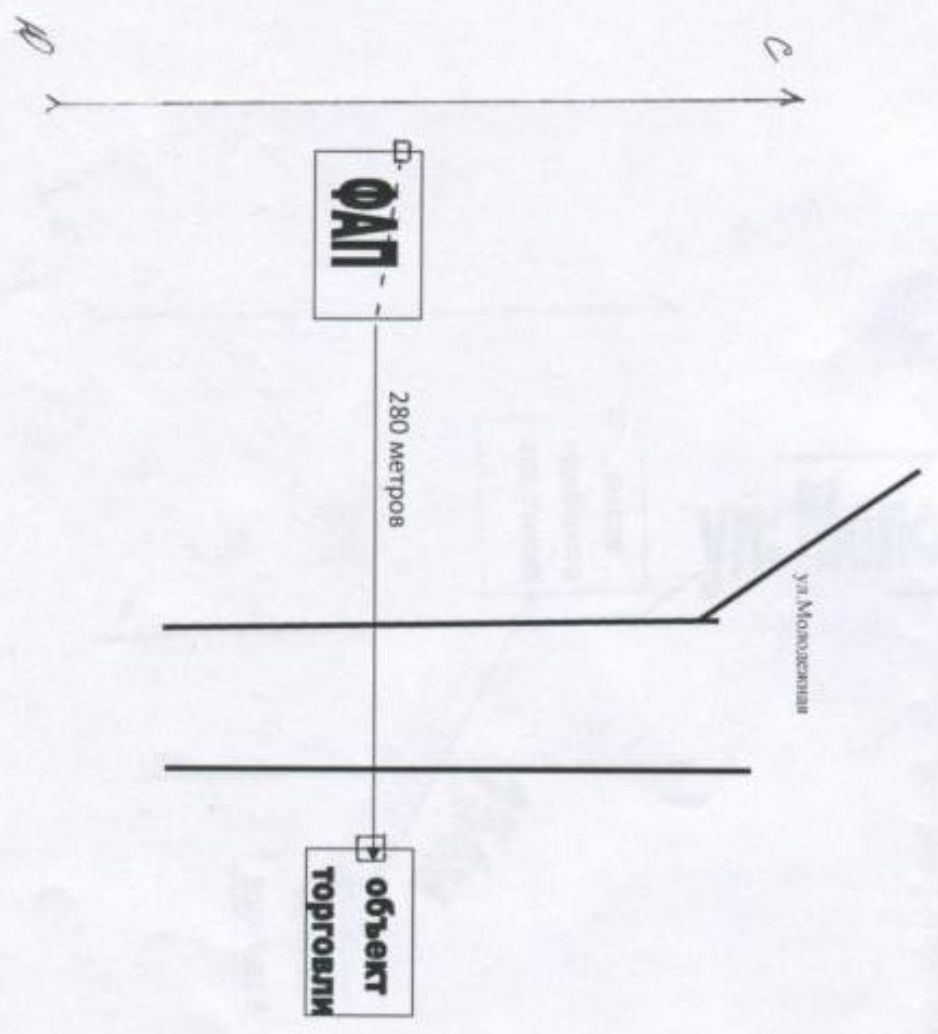
Приложение № 2
 к постановлению администрации
 Козьмодемьяновского сельского совета
 от 21.06.2013 № 32

Схемы границ
прилегающих территорий
Верхне Нечаяевский ФАП



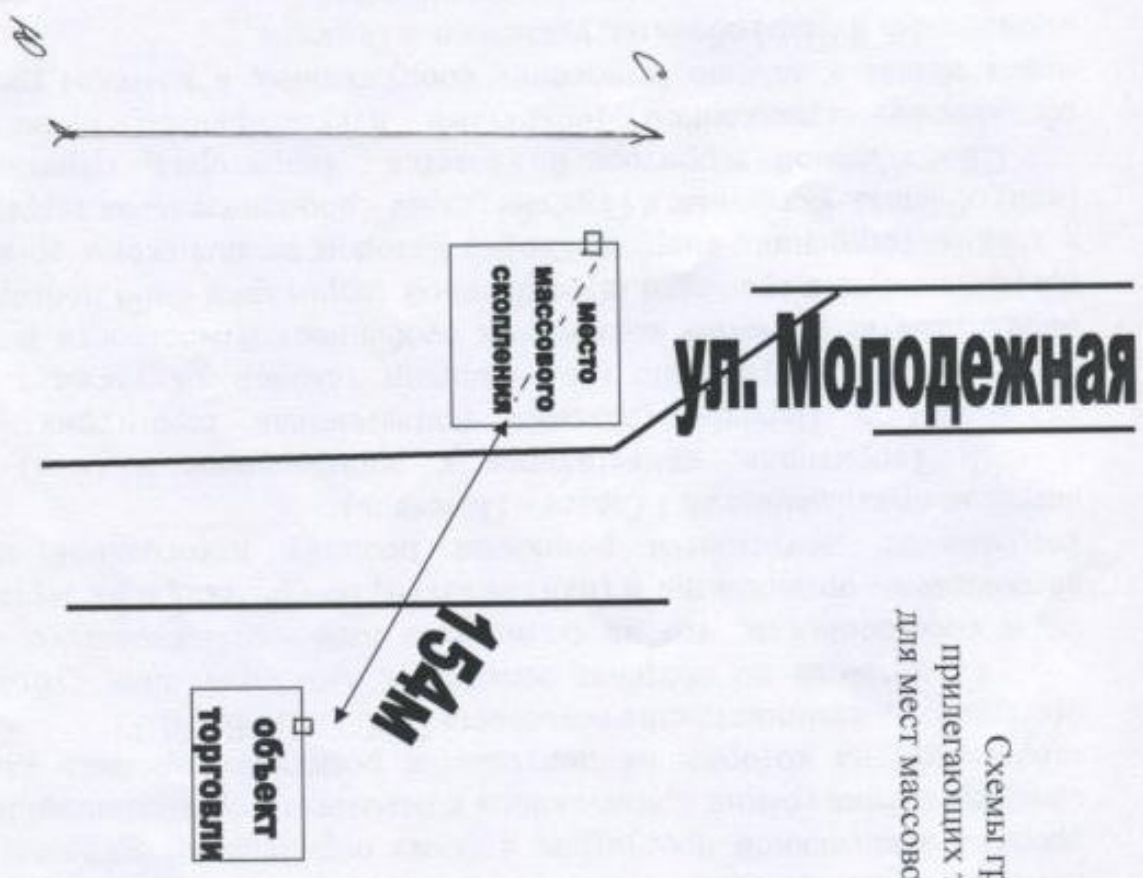
11.1.2000

Схемы границ
прилегающих территорий
Козьмодемьяновский ФАП



ул. Рабочая

M:1:1:000



Схемы границ прилегающих территорий для мест массового скопления

ул. Рабочая



Приложение № 3
к постановлению администрации
Козьмодемьянского городского поселения
от 21.06.2013 №32

Масштаб: 1:2000