

АДМИНИСТРАЦИЯ ГАВРИЛОВСКОГО 2-ГО СЕЛЬСОВЕТА  
ГАВРИЛОВСКОГО РАЙОНА ТАМБОВСКОЙ ОБЛАСТИ

ПОСТАНОВЛЕНИЕ

21.06.2013

с. Гавриловка 2-я

№ 149

Об определении на территории Гавриловского 2-го сельсовета границ прилегающих территорий к организациям и (или) объектам территорий, на которых не допускается розничная продажа алкогольной продукции

В соответствии со ст. 16 Федерального закона от 22.11.1995 № 171-ФЗ «О государственном регулировании производства и оборота этилового спирта, алкогольной и спиртосодержащей продукции и об ограничении потребления (распития) алкогольной продукции», постановлением Правительства Российской Федерации от 27.12.2012 № 1425 «Об определении органами государственной власти субъектов Российской Федерации мест массового скопления граждан и мест нахождения источников повышенной опасности, в которых не допускается розничная продажа алкогольной продукции, а также определении органами местного самоуправления границ прилегающих к некоторым организациям и объектам территорий, на которых не допускается розничная продажа алкогольной продукции», администрация сельсовета

ПОСТАНОВЛЯЕТ:

1: Довести до сведения населения, что на территории Гавриловского 2-го сельсовета расположены организации и (или) объекты, на прилегающих территориях к которым не допускается розничная продажа алкогольной продукции, согласно приложению № 1 (далее – Перечень).

2. Территория, прилегающая к организациям и (или) объектам, указанным в Перечне (далее - прилегающая территория), включает обособленную территорию (при наличии таковой), а также территорию, определяемую с учетом конкретных особенностей местности и застройки, примыкающую к границам обособленной территории либо непосредственно к зданию (строению, сооружению), в котором расположены организации и (или) объекты, указанные в Перечне (далее - дополнительная территория).

Обособленной территорией является территория, границы которой обозначены ограждением (объектами искусственного происхождения), прилегающая к зданию (строению, сооружению), в котором расположены организации и (или) объекты, указанные в Перечне.

Дополнительная территория определяется:

при наличии обособленной территории - от входа для посетителей на обособленную территорию до входа для посетителей в стационарный торговый объект;



при отсутствии обособленной территории - от входа для посетителей в здание (строение, сооружение), в котором расположены организации и (или) объекты, указанные в Перечне, до входа для посетителей в стационарный торговый объект.

3. Установить способ расчета расстояния от организаций и (или) объектов, указанных в настоящем постановлении, до границ прилегающих территорий, по прямой линии от входа для посетителей в здание (строение, сооружение), в котором расположены организации и (или) объекты, указанные в постановлении, до входа для посетителей в стационарный торговый объект.

4. Определить границы прилегающих территорий к организациям и (или) объектам территорий, на которых не допускается розничная продажа алкогольной продукции (далее – границы прилегающих территорий) путем определения расстояния не менее 50 метров по прямой линии от входа для посетителей в здание (строение, сооружение), в котором расположены организации и (или) объекты, указанные в постановлении, до входа для посетителей в стационарный торговый объект;

- с приложением схем границ прилегающих территорий для каждой организации и (или) объекта, указанных в Перечне, согласно Приложению № 2.

5. К месту(ам) массового скопления граждан, в которых не допускается розничная продажа алкогольной продукции на территории Гавриловского 2-го сельсовета (далее – место массового скопления) в соответствии с постановлением администрации Тамбовской области от 15.03.2013 № 244 «Об определении мест массового скопления граждан и мест нахождения источников повышенной опасности, в которых не допускается розничная продажа алкогольной продукции на территории Тамбовской области» относится место(а), отведенное(ые) для проведения публичных мероприятий в соответствии с перечнем, утвержденным постановлением администрации области от 10.12.2012 № 1544 «Об утверждении перечня единых специально отведенных или приспособленных для коллективного обсуждения общественно значимых вопросов и выражения общественных настроений, а также для массового присутствия граждан для публичного выражения общественного мнения по поводу актуальных проблем преимущественно общественно-политического характера мест», в случае заявленной численности не менее 100 человек (территория, непосредственно прилегающая к зданию, расположенному по адресу: ул. Советская, 23, с. Гавриловка 2-я, Гавриловский район, Тамбовская область; территория, непосредственно прилегающая к зданию, расположенному по адресу: ул. Гагарина, 14, с. Ивановка, Гавриловский район, Тамбовская область) (далее – место массового скопления граждан).

Определить границы прилегающей территории к месту (местам) массового скопления граждан, в котором (которых) не допускается розничная продажа алкогольной продукции, с использованием способа



определения расстояния, установленного п. 3 настоящего постановления, в соответствии с прилагаемой схемой согласно Приложению № 3.

Минимальное расстояние от стационарных торговых объектов, осуществляющих розничную продажу алкогольной продукции на территории Гавриловского 2-го сельсовета до мест массового скопления граждан должно составлять не менее 50 метров.

Период времени, в течение которого не допускается розничная продажа алкогольной продукции при проведении мероприятий в местах массового скопления граждан, соответствует периоду времени, определенному для проведения публичного мероприятия.

6. Постановление администрации Гавриловского 2-го сельсовета от 23.05.2013г. № 135 «Об определении границ прилегающих территорий к организациям и (или) объектам территорий, на которых не допускается розничная продажа алкогольной продукции на территории Гавриловского 2-го сельсовета» считать утратившим силу.

7. Опубликовать настоящее постановление в районной газете «Сельские вести» и разместить на официальном сайте в сети Интернет.

8. В срок не позднее 1 месяца со дня принятия настоящего постановления направить в управление по развитию промышленности и предпринимательства Тамбовской области (далее – управление) информацию о принятии настоящего постановления и прилагаемые к нему схемы границ прилегающих территорий (приложения №№ 2-4 к настоящему постановлению) для размещения на официальном сайте управления в информационно-телекоммуникационной сети «Интернет».

9. Контроль за исполнением настоящего постановления оставляю за собой.

Глава сельсовета



С.И. Родионов

Приложение № 1  
к постановлению администрации  
Гавриловского 2-го сельсовета  
от 21.06.2015 № 149



Перечень  
расположенных на территории Гавриловского 2-го сельсовета организаций  
и (или) объектов, на прилегающих территориях к которым не допускается  
розничная продажа алкогольной продукции

№ п/п	Наименование организации и (или) объекта	Адрес фактического места нахождения организации и (или) объекта, на прилегающей территории к которым не допускается розничная продажа алкогольной продукции
1	МБОУ 2-Гавриловская СОШ	Тамбовская область, Гавриловский район, с. Гавриловка 2-я, ул.Школьная, д. 3
2	МБДОУ детский сад «Солнышко»	Тамбовская область, Гавриловский район, с. Гавриловка 2-я, ул.Школьная, д. 7
3	МБОУ ДОД «Школа искусств»	Тамбовская область, Гавриловский район, с. Гавриловка 2-я, ул. Пионерская, д.3
4	ТОГБУЗ Гавриловская ЦРБ (Поликлиника)	Тамбовская область, Гавриловский район, с. Гавриловка 2-я, ул. Советская, д.25
5	Автостанция МУП «Гавриловский Пассажиртранссервис»	Тамбовская область, Гавриловский район, с. Гавриловка 2-я, ул.Мира, д.46
6	Ивановский Фельдшерско-акушерский пункт	Тамбовская область, Гавриловский район, с. Ивановка, ул. Гагарина, д.16



Схема границы  
прилегающей территории  
МБОУ 2-Гавриловская СОШ  
Тамбовская область,  
Гавриловский район,  
с. Гавриловка 2-я, ул.Школьная, д.3

Приложение № 2  
к постановлению администрации  
Гавриловского 2-го сельсовета  
от 21.05.2011 № 149



Магазин

ул. Пионерская

280 м.

235 м.

Школа

ул. Школьная

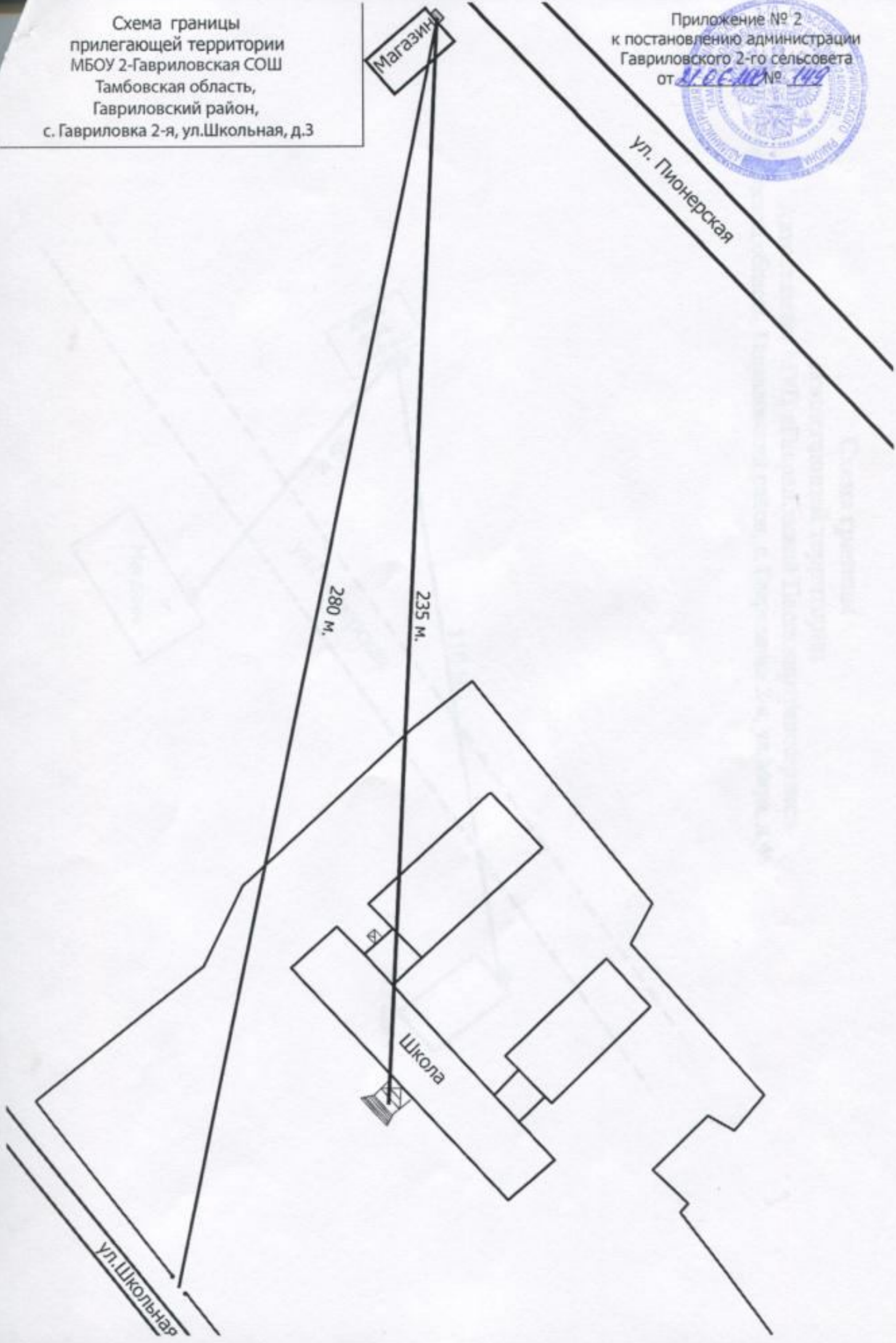


Схема границы  
прилегающей территории  
Автостанции МУП «Гавриловский Пассажиртранссервис»  
Тамбовская область, Гавриловский район, с. Гавриловка 2-я, ул. Мира, д. 46

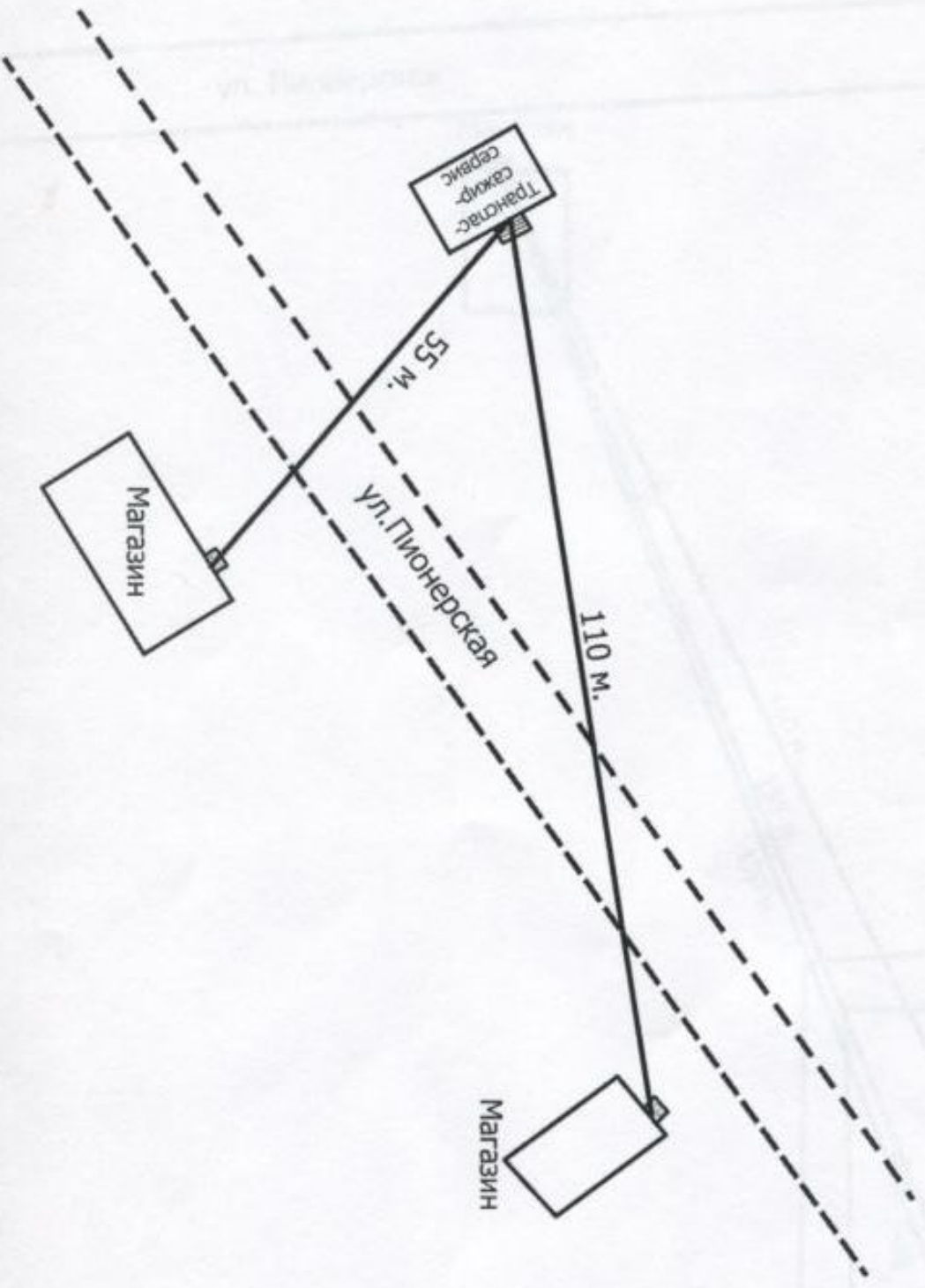


Схема границы  
прилегающей территории  
МБДОУ детский сад «Солнышко»  
Тамбовская область, Гавриловский район,  
с. Гавриловка 2-я, ул. Школьная, д.7

ул. Пионерская

Магазин



140 м.  
195 м.  
170 м.

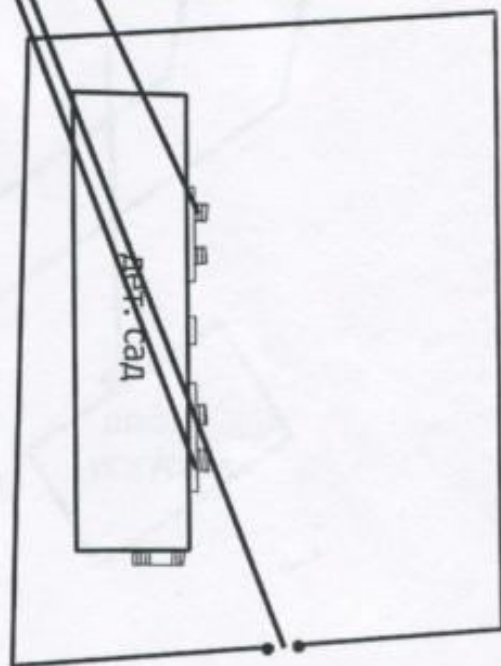




Схема границы  
прилегающей территории  
МБОУ ДОД «Школа искусств»  
Тамбовская область, Гавриловский район,  
с. Гавриловка 2-я, ул. Пионерская, д.3

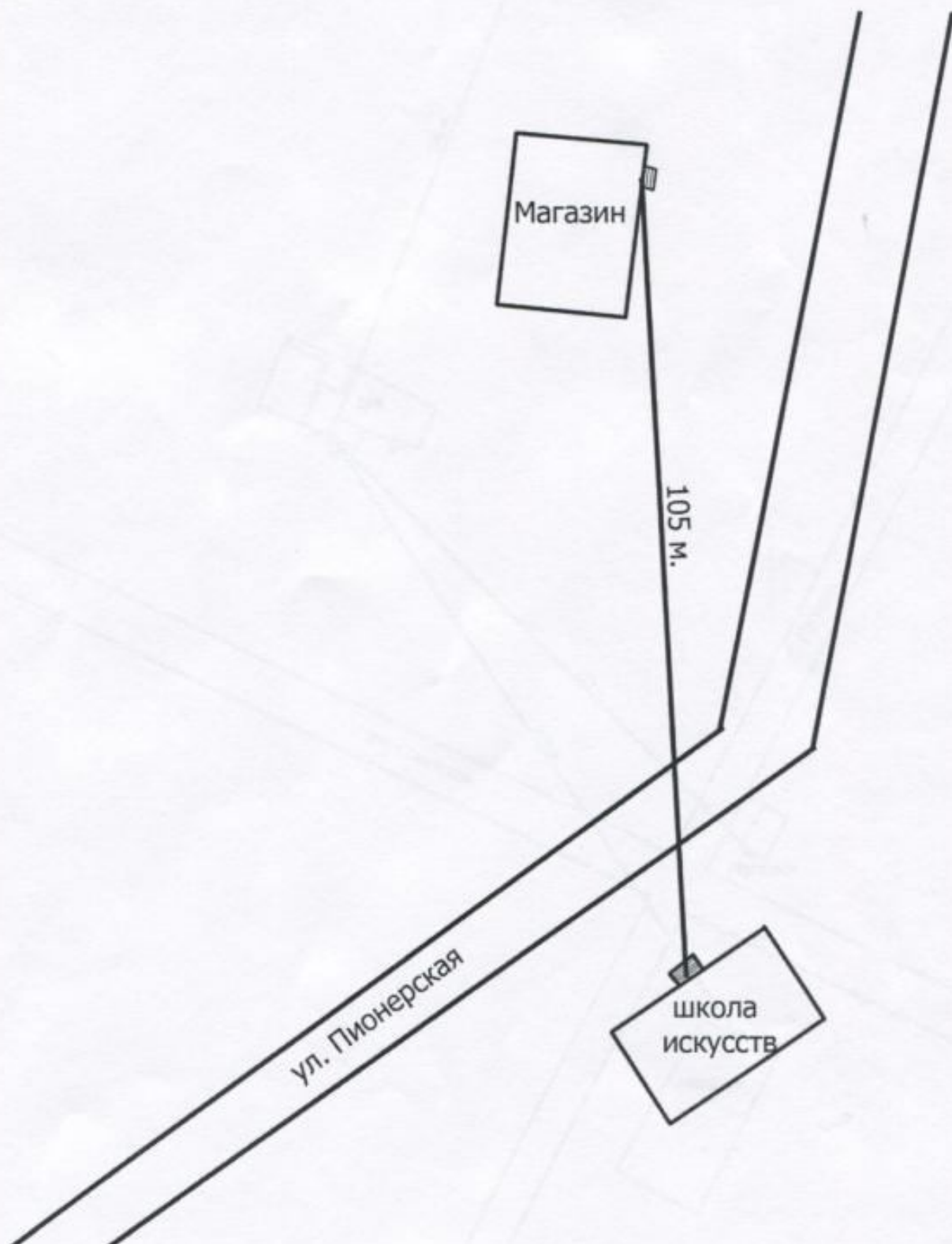




Схема границы  
прилегающей территории  
ТОГБУЗ Гавриловская ЦРБ (Поликлиника)  
Тамбовская область, Гавриловский район,  
с. Гавриловка 2-я, ул. Советская, д.25

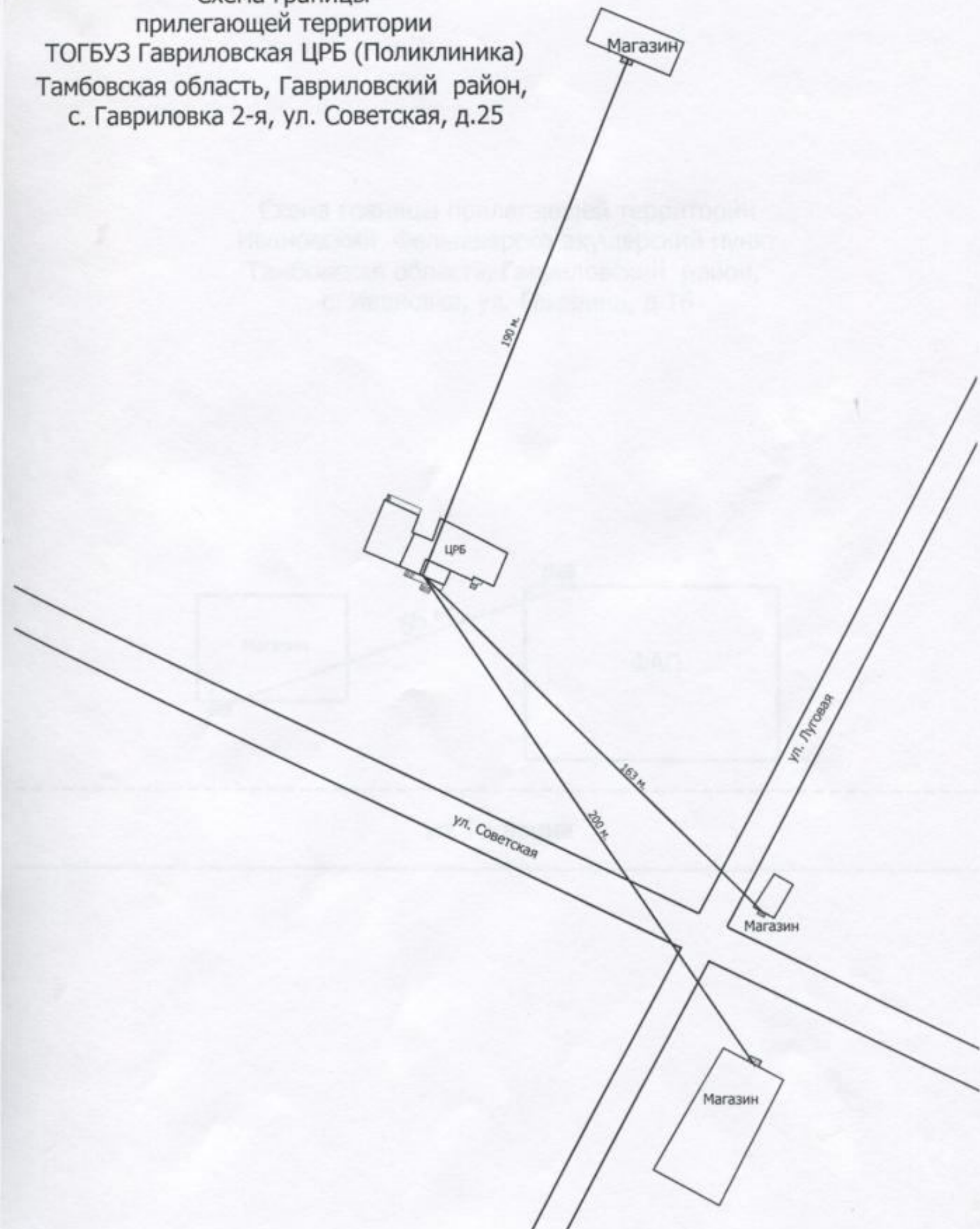
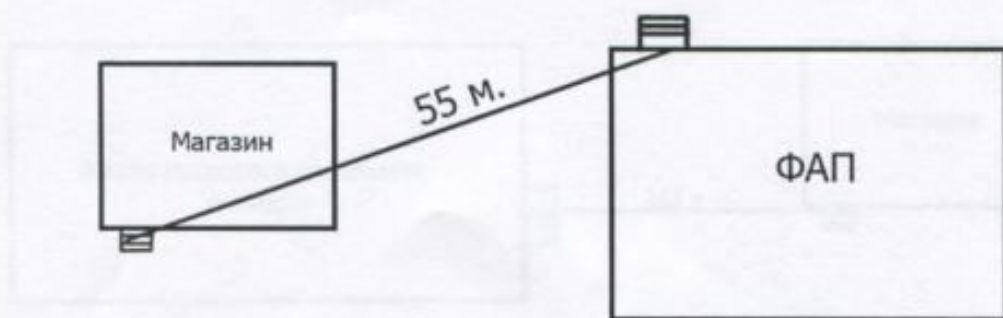


Схема границы прилегающей территории  
Ивановский Фельдшерско-акушерский пункт  
Тамбовская область, Гавриловский район,  
с. Ивановка, ул. Гагарина, д.16



ул. Гагарина



Приложение № 3  
к постановлению администрации  
Гавриловского 2-го сельсовета  
от 11.06.2013 № 149

Схема границы прилегающей территории  
места массового скопления граждан  
Тамбовская область, Гавриловский район,  
с. Ивановка, ул. Гагарина, д.14



ул. Гагарина

Схема границы прилегающей территории  
места массового скопления граждан (ммсг)  
Тамбовская область, Гавриловский район, с. Гавриловка 2-я, ул. Советская, д.23

